




REGIONE PIEMONTE



CITTA' METROPOLITANA DI TORINO



COMUNE DI CERESOLE REALE



VARIANTE al PRGC

VARIANTE ART.17 COMMA 3 L.R. N.56/1977 E SMI E COSÌ COME MODIFICATA DALLA L.R. N.3/2013, L.R. N.17/2013, L.R. N.16/2018

PROPOSTA TECNICA DEL PROGETTO PRELIMINARE

PROPOSTA TECNICA P.P.	DELIBERA C.C. N°	DEL
PROGETTO PRELIMINARE	DELIBERA C.C. N°	DEL
PROGETTO DEFINITIVO	DELIBERA C.C. N°	DEL
PROGETTO ESECUTIVO	DELIBERA C.C. N°	DEL




TAVOLA 1

INQUADRAMENTO GENERALE

PROPOSTA TECNICA DEL PROGETTO PRELIMINARE

Scala 1:25.000

Marzo 2022

PROGETTISTA

Architetto Gabriella Gedda

S.P. per Cuceglio 138 - 10011 Agliè (TO)

via Beaumont 3 - 10143 Torino

Tel. 011-4730457

gabriellagedda@architettitorinopec.it

archgabriellagedda@yahoo.it

COLLABORATORE

Architetto Marina D'Onofrio

IL SINDACO

Alex Gioannini

IL SEGRETARIO COMUNALE

Dott. Alberto Corsini

LEGENDA

INFRASTRUTTURE A RETE

VIABILITÀ' PRINCIPALE

VIABILITÀ' SECONDARIA

RETE IDROGRAFICA

FIUMI E LAGHI

VINCOLO IDROGEOLOGICO

Fascia di rispetto 5m

Fascia di rispetto 15 m

Fascia di rispetto lago ml 100 (delibera c.c. n°14 del 28.01.1987). tale distanza non viene applicata nelle aree di perimetrazione urbanistica e negli abitati esistenti

TERRITORIO ED EDIFICATO

FABBRICATI

PARTICELLE

The main map displays a detailed geographical layout of the Ceresole Reale area. It features a network of roads color-coded by type: orange for primary roads and red for secondary roads. Water bodies, including several lakes and streams, are shown in light blue. The map also delineates land parcels with thin black lines and identifies built-up areas with red outlines. A prominent blue line indicates a hydrogeological constraint, likely following a watercourse or a specific regulatory boundary. The map is overlaid with a grid of irregular polygons representing land parcels. The overall layout shows a central urban area with surrounding rural and natural landscapes.