



COMUNE DI **CERESOLE REALE**

Variente al PRGC L.R. 56/1977 art. 17 comma 3

VERIFICA DI COERENZA E ADEGUAMENTO AL PPR

Marzo 2022

Il Progettista

Arch. Gabriella GEDDA

Il Sindaco

Alex Gioannini

Il Segretario Comunale

Dott. Corsini Alberto

RELAZIONE DI VERIFICA DI COERENZA E RISPETTO DEL P.P.R. PER LO STRUMENTO URBANISTICO “Variante al PRGC L.R. 56/1977 art. 17 comma 3° del Comune di Ceresole Reale.

0. Premesse normative e fonti documentali / cartografiche

0.1 Adeguamento al P.P.R. degli strumenti urbanistici

Gli strumenti di pianificazione urbanistica come previsto dall’articolo 46 comma 2 delle Norme di Attuazione del Piano Paesaggistico Regionale, devono essere adeguati al Piano stesso entro ventiquattro mesi dalla sua approvazione, ai sensi dell’articolo 145, comma 4, del Codice dei Beni Culturali e del Paesaggio (D.Lgs. 42/2004 e smi).

Ai fini dell’adeguamento al P.P.R. è necessario perseguire gli obiettivi, orientare le azioni di pianificazione in coerenza con gli indirizzi, dare attuazione alle direttive e rispettare le prescrizioni e le specifiche prescrizioni d’uso.

L’articolo 2 delle Norme di Attuazione del Piano Paesaggistico Regionale “Caratteri delle disposizioni normative”, ai commi 2, 3 e 4 definisce l’efficacia normativa delle previsioni del Piano Paesaggistico.

0.2 Verifica di coerenza degli strumenti urbanistici rispetto al P.P.R.

In attesa dell’adeguamento di cui al precedente paragrafo, secondo l’articolo 46, comma 9, delle Norme di Attuazione del Piano Paesaggistico Regionale ogni variante apportata allo strumento urbanistico deve essere coerente con le previsioni del Ppr stesso, limitatamente alle aree oggetto della variante.

La verifica di coerenza deve valutare che la variante allo strumento urbanistico vigente (nel caso in esame Variante al PRGC L.R. 56/1977 art. 17 comma 3° DEL COMUNE DI CERESOLE REALE) rispetti le disposizioni cogenti e immediatamente prevalenti del Ppr contenute nelle NdA all’articolo 3, comma 9, all’articolo 13, commi 11, 12 e 13, all’articolo 14, comma 11, all’articolo 15, commi 9 e 10, all’articolo 16, commi 11, 12 e 13, all’articolo 18, commi 7 e 8, all’articolo 23, commi 8 e 9, all’articolo 26, comma 4, all’articolo 33, commi 5, 6, 13 e 19, all’articolo 39, comma 9 e all’articolo 46, commi 6, 7, 8, 9, e nelle Schede del Catalogo dei beni paesaggistici del Piemonte, prima parte, e al contempo dimostrare di essere coerenti con gli obiettivi, gli indirizzi e le direttive del Ppr.

Il presente documento di verifica di coerenza e adeguamento al P.P.R. in riferimento alle disposizioni cogenti e immediatamente prevalenti, integra la Relazione Illustrativa della Variante a PRGC, di cui ne costituisce Allegato.

0.3 Fonti documentali e cartografiche

Per verificare le componenti paesaggistiche e i beni paesaggistici presenti sul territorio comunale è stato consultato ed utilizzato il visualizzatore WEBGIS, della Regione Piemonte con il seguente riferimento: http://webgis.arpa.piemonte.it/ppr_storymap_webapp/ e sono state scaricate le tavole relative al PPR dal sito <https://www.regione.piemonte.it/web/temi/ambiente-territorio/paesaggio/piano-paesaggistico-regionale-ppr>.

1. Contenuti della verifica di coerenza con il Piano Paesaggistico Regionale

Nel seguito si riportano:

- Tabella A) Descrizione delle componenti paesaggistiche presenti nel territorio comunale di CERESOLE REALE sulla base di quanto rappresentato nelle Tavole del Ppr e di quanto descritto negli Elenchi delle componenti;
- Allegato alla Tabella A);
- Tabella 2 di raffronto tra le norme del Ppr e le previsioni delle varianti agli strumenti urbanistici.

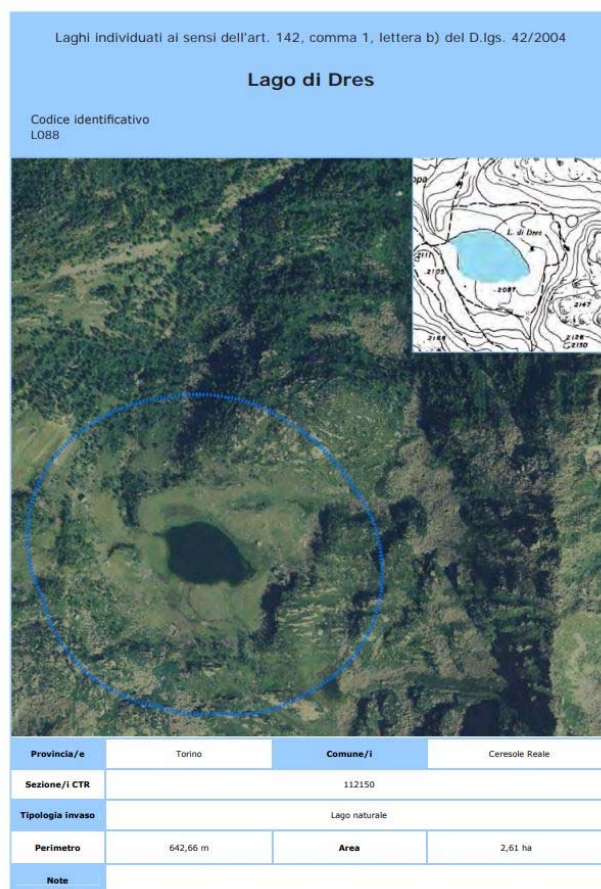
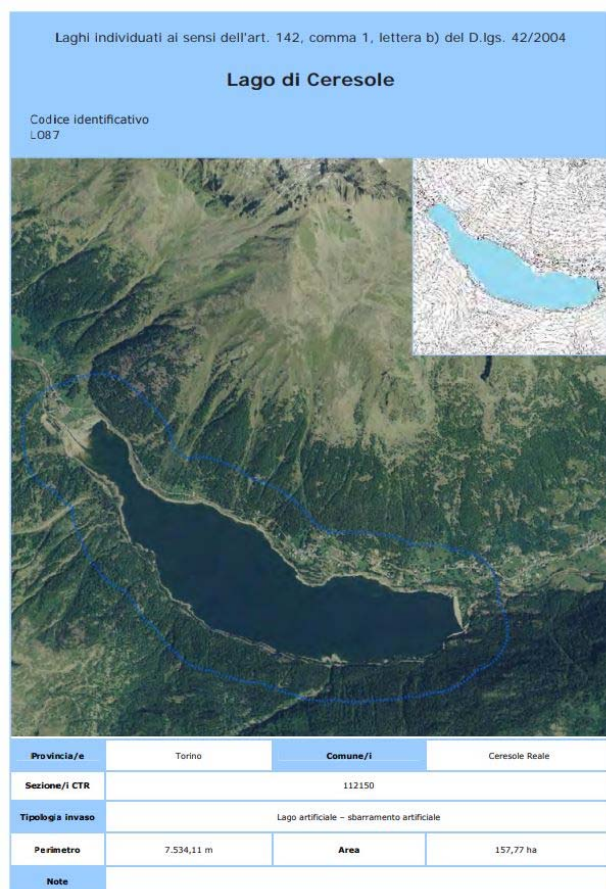
- Tabella A) Descrizione delle componenti paesaggistiche presenti nel territorio comunale di CERESOLE REALE sulla base di quanto rappresentato nelle Tavole del Ppr e di quanto descritto negli Elenchi delle componenti;

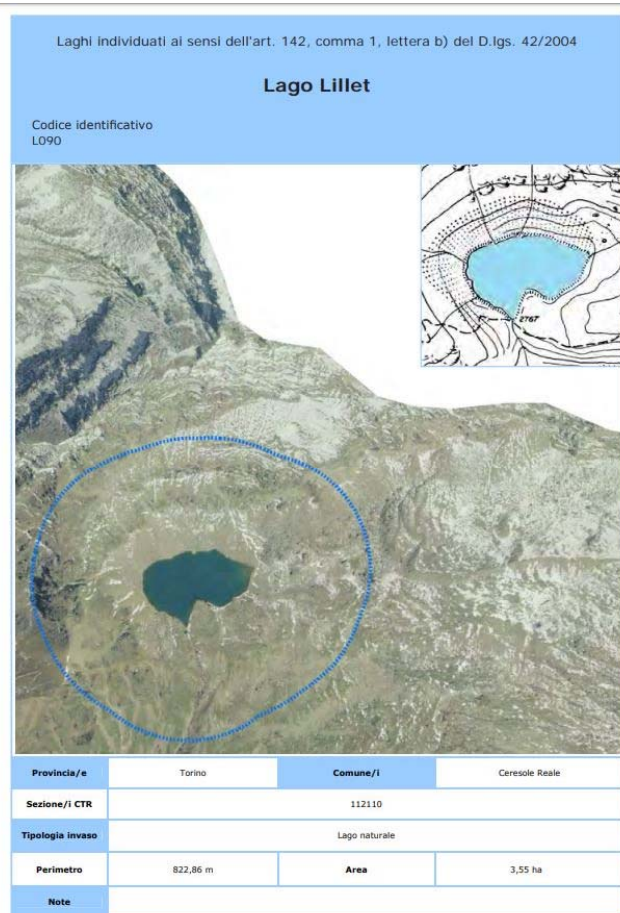
Componenti naturalistico-ambientali		
ARTICOLI PPR	COMPONENTI PRESENTI SUL TERRITORIO	PRGC VARIANTE
Aree di montagna (Art. 13)	<ul style="list-style-type: none"> - Aree di Montagna - Vette - Crinali montani principali e secondari - Ghiacciai, rocce e macerati 	PRESENTI SUL TERRITORIO COMUNALE
Sistema idrografico (Art. 14)	<ul style="list-style-type: none"> - Fiumi, torrenti e corsi d'acqua tutelati ai sensi dell'art. 142 del D.lgs 142/2004 e presenti anche nella tavola P2 del PPR e nel Catalogo dei beni 	PRESENTI SUL TERRITORIO COMUNALE
Laghi e territori contermini (Art. 15)	<ul style="list-style-type: none"> - Laghi tutelati ai sensi dell'art. 142 del D.lgs. 142/2004 rappresentati anche nella tavola P2 del PPR e nel catalogo dei Beni con le fasce Galasso 	PRESENTI SUL TERRITORIO COMUNALE
Territori coperti da foreste e boschi (Art. 16)	<ul style="list-style-type: none"> - Territori a prevalente copertura boscata, comprendenti sia i boschi tutelati ai sensi dell'art. 142 del D.lgs. 42/2004 presenti nella tavola P2 del PPR, sia le aree di transizione con le morfologie insediative 	PRESENTI SUL TERRITORIO COMUNALE
Aree ed elementi di specifico interesse geomorfologico e naturalistico (Art. 17)	<ul style="list-style-type: none"> - Geositi e singolarità geologiche 	PRESENTI SUL TERRITORIO COMUNALE
Aree naturali protette e altre aree di conservazione della biodiversità (Art. 18)	<ul style="list-style-type: none"> - Aree protette - Siti Rete Natura 2000 (SIC e ZPS) - Aree contigue, zone naturali di salvaguardia, corridoi ecologici ecc. 	PRESENTI SUL TERRITORIO COMUNALE
Aree rurali di elevata biopermeabilità (Art. 19)	<ul style="list-style-type: none"> - Praterie rupicole - Praterie, prato-pascoli, cespuglieti 	PRESENTI SUL TERRITORIO COMUNALE
Aree di elevato interesse agronomico (Art. 20)		NON PRESENTI SUL TERRITORIO COMUNALE
Componenti storico-culturali		
Viabilità storica e patrimonio ferroviario (Art. 22)	<ul style="list-style-type: none"> - Rete viaria di età moderna e contemporanea 	PRESENTI SUL TERRITORIO COMUNALE

Zone di interesse archeologico (Art. 23)		NON PRESENTI SUL TERRITORIO COMUNALE
Centri e nuclei storici (Art. 24)		NON PRESENTI SUL TERRITORIO COMUNALE
Patrimonio rurale storico (Art. 25)	- Nuclei alpini connessi agli usi agro-silvo-pastorali	PRESENTI SUL TERRITORIO COMUNALE
Ville, giardini e parchi, aree ed impianti per il loisir e il turismo (Art. 26)	- Infrastrutture ed attrezzature turistiche per la montagna	PRESENTI SUL TERRITORIO COMUNALE
Aree ed impianti dell'produzione industria leed energetica di interesse storico (Art. 27)	- Aree ed impianti della produzione industriale ed energetica di interesse storico	PRESENTI SUL TERRITORIO COMUNALE
Poli della religiosità (Art. 28)		NON PRESENTI SUL TERRITORIO COMUNALE
Sistemi di fortificazioni (Art. 29)		NON PRESENTI SUL TERRITORIO COMUNALE
Componenti percettivo-identitarie		
Belvedere, bellezze panoramiche, assi prospettici, siti di valore scenico ed estetico (Art. 30)	- Belvedere - Percorsi panoramici - Elementi caratterizzanti di rilevanza paesaggistica	PRESENTI SUL TERRITORIO COMUNALE
Relazioni visive tra insediamento e contesto (Art. 31)	- aree caratterizzate dalla presenza diffusa di sistemi di attrezzature o infrastrutture storiche	PRESENTI SUL TERRITORIO COMUNALE
Aree rurali di specifico interesse paesaggistico (Art. 32)	- aree sommitali costituenti fondali e skyline	PRESENTI SUL TERRITORIO COMUNALE
Luoghi ed elementi identitari (Art. 33)	- le zone gravate da usi civici;	PRESENTI SUL TERRITORIO COMUNALE
Componenti morfologico-insediative		
Disciplina generale delle componenti morfologico-		NON PRESENTI SUL TERRITORIO COMUNALE

insediative (Art. 34)		
Aree urbane consolidate (m.i. 1, 2, 3) (Art. 35)		NON PRESENTI SUL TERRITORIO COMUNALE
Tessuti discontinui suburbani (m.i.4) (Art. 36)		NON PRESENTI SUL TERRITORIO COMUNALE
Insedimenti specialistici organizzati (m.i. 5) (Art. 37)		NON PRESENTI SUL TERRITORIO COMUNALE
Aree di dispersione insediativa (m.i. 6, 7) (Art. 38)		NONPRESENTI SUL TERRITORIO COMUNALE
“Insule” specializzate e complessi infrastrutturale (m.i. 8, 9) (Art. 39)	- complessi infrastrutturali m.i. 9	PRESENTI SUL TERRITORIO COMUNALE
Insedimenti rurali (m.i. 10, 11, 12, 13, 14, 15)(Art. 40)	- villaggi di montagna m.i. 12	PRESENTI SUL TERRITORIO COMUNALE
Aree caratterizzate da elementi critici e con detrazioni visive		
Aree caratterizzate da elementi critici e con detrazioni visive (Art. 41)	- Elementi di criticità puntuali	PRESENTI SUL TERRITORIO COMUNALE
Rete di connessione paesaggistica (Art. 42)	- elementi della rete ecologica (i nodi, le connessioni ecologiche, le aree di progetto, le aree di riqualificazione ambientale) - la rete di fruizione	PRESENTI SUL TERRITORIO COMUNALE

Allegato Tabella A - ESTRATTI DEL CATALOGO DEI BENI PAESAGGISTICI – seconda PARTE







Allegato Tabella A

Elenco dei fiumi, torrenti, corsi d'acqua individuati ai sensi dell'articolo 142, comma 1, lettera c) del D.lgs. 42/2004

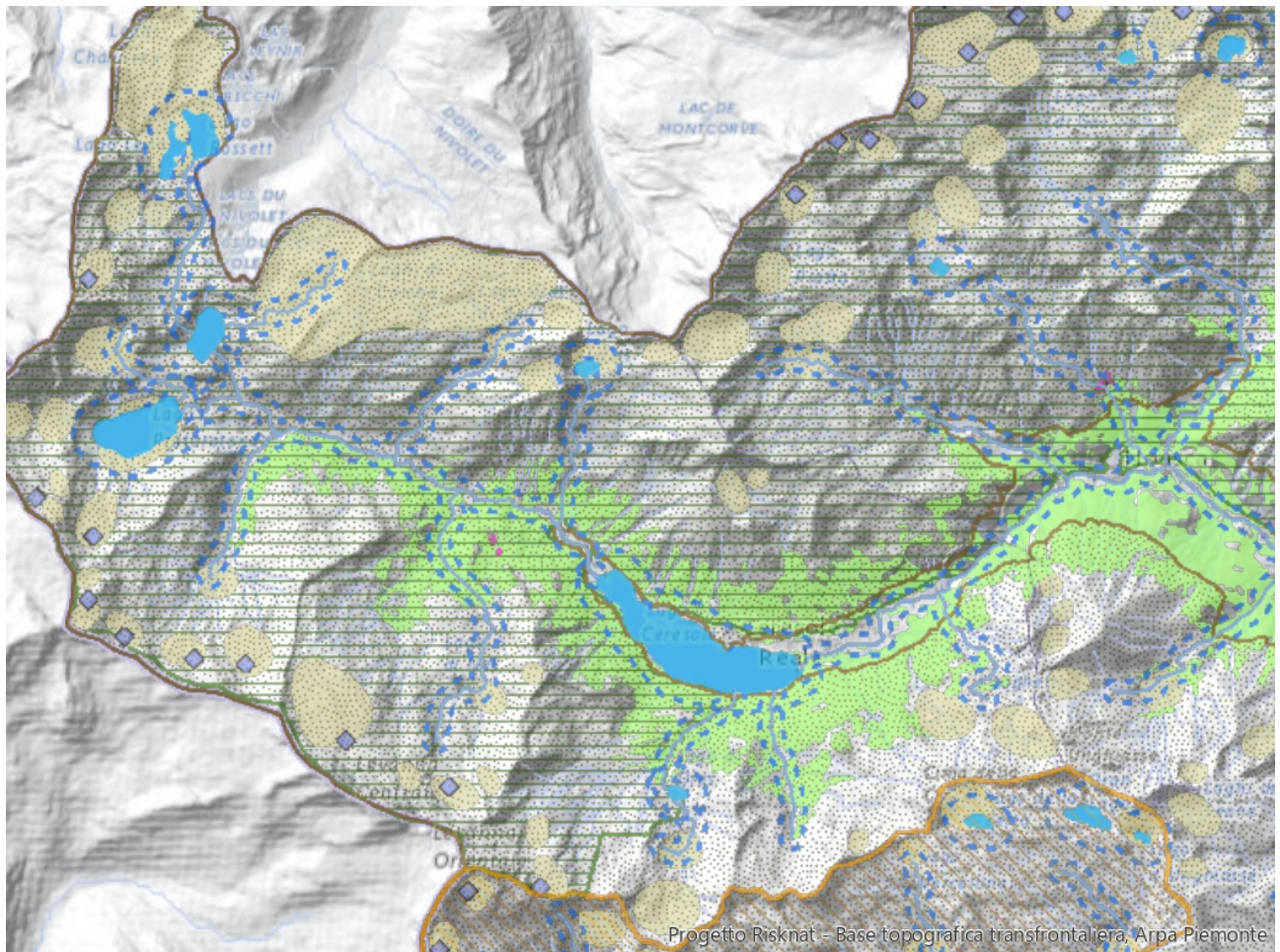
Elenco dei fiumi, torrenti, corsi d'acqua iscritti negli elenchi previsti dal R.D. 1775/1933

COMUNE	N. D'ORDINE REGIO DECRETO 1775/1933	DENOMINAZIONE				
		R.D. 1775/1933	CTR	IGM	PRG	MAPPE ORIGINALI DI IMPIANTO







...OMISSIS...

Ceresole Reale	316	Torrente Oreo e Rio dell'Agnel	Torrente Orco	Torrente Orco	Torrente Orco	Torrente Orco
	326	Rio Crusionai	Rio Crusionay	R. Crusioney	Rio Crusionai	
	327	Torrente Balma	Rio La Balma	R. La Balma	-	
	328	Torrente Dres	Rio del Dres	Rio del Dres	Torrente Dres	
	329	Torrente Nel	Rio di Nel	Rio di Nel	-	
	330	Rio del Carro	Rio del Carro	R. del Carro	-	
	331	Torrente Cerra	-	-	-	
	332	Rio dell'Agnel e Rio Rosset	Rio Rossett	R. Rosset	-	
	333	Rio dei Laghi della Croce di Nuvole	-	-	-	
	334	Torrente Pera	Rio della Percia	R. della Percia	-	
	335	Torrente Agù e Pesson	Rio Pisson	R. Pisson	Pisson	










Allegato Tabella A - Estratto Piano Paesaggistico Regionale Tav. P2 CERESOLE REALE e comuni contermini



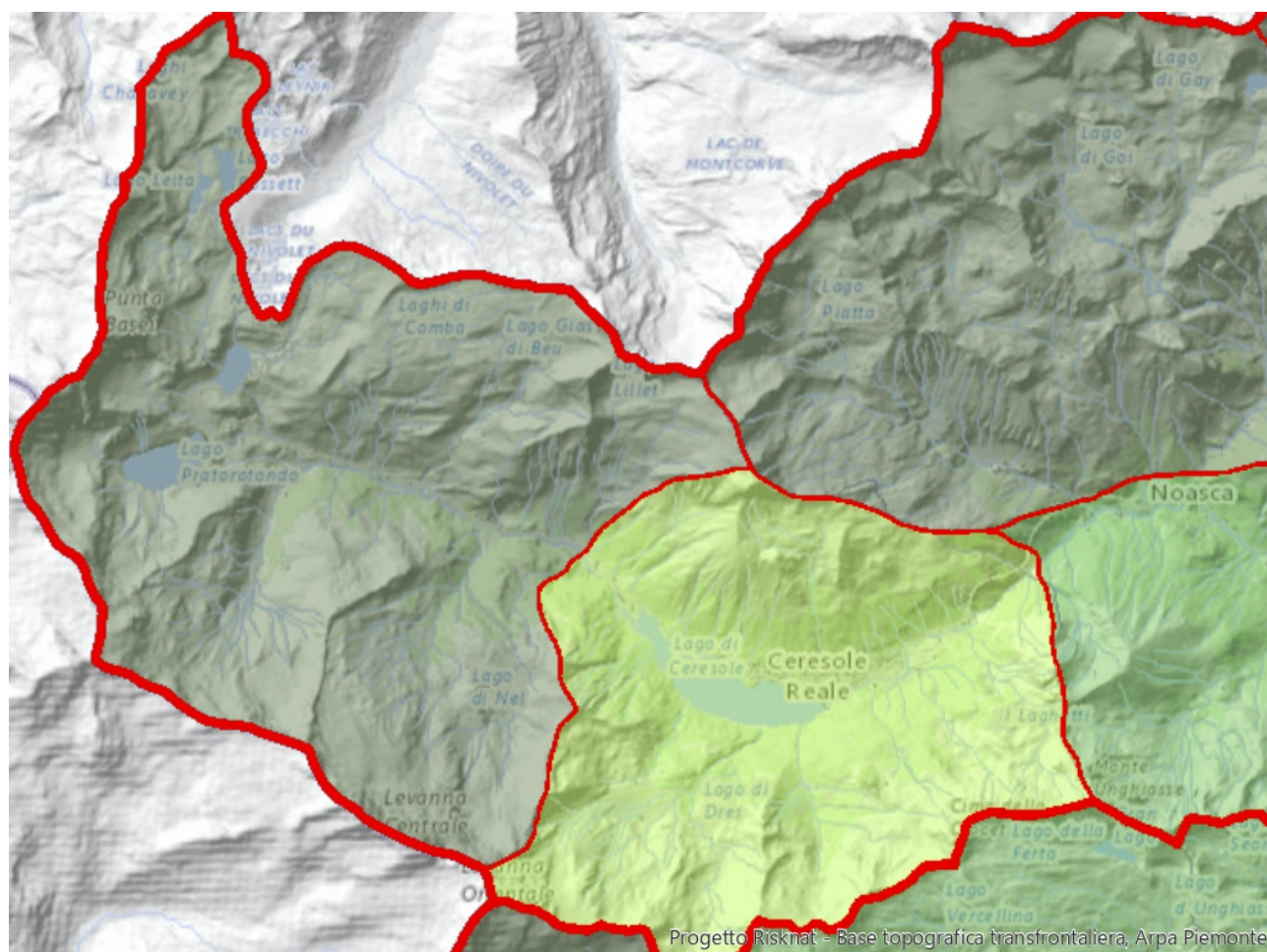
Immobili e aree di notevole interesse pubblico ai sensi degli artt. 136 e 157 del D.lgs. n. 42/2004

-  Bene individuato ai sensi della L. 778/1922 e 1497/1939
-  Bene individuato ai sensi della L. 778/1922 e 1497/1939
-  Bene individuato ai sensi della L. 778/1922 e 1497/1939
-  Bene individuato ai sensi della L. 1497/1939, del D.M. 21/9/1984 e del D.L. 312/1985 con DD.MM. 1/8/1985
-  Alberi monumentali (L.R. 50/95)
-  Bene individuato ai sensi del D.lgs. n. 42/2004, artt. dal 138 al 141

Aree tutelate per legge ai sensi dell'art. 142 del D.lgs. n. 42/2004 *

-  Lettera b) I territori contermini ai laghi compresi in una fascia della profondità di 300 m dalla linea di battigia, anche per i territori elevati sui laghi (art. 15 NdA)
-  Lettera c) I fiumi, i torrenti, i corsi d'acqua iscritti negli elenchi previsti dal testo unico delle disposizioni di legge sulle acque ed impianti elettrici, approvato con R.D. n. 1775/1933, e le relative sponde o piedi degli argini per una fascia di 150 m ciascuna (art. 14 NdA)
-  Lettera d) Le montagne per la parte eccedente 1.600 m s.l.m. per la catena alpina e 1.200 m s.l.m. per la catena appenninica (art. 13 NdA)
-  Lettera e) I ghiacciai (art. 13 NdA)
-  Lettera e) I circhi glaciali (art. 13 NdA)
-  Lettera f) I parchi e le riserve nazionali o regionali, nonché i territori di protezione esterna dei parchi (art. 18 NdA)
-  Lettera g) I territori coperti da foreste e da boschi, ancorché percorsi o danneggiati dal fuoco, e quelli sottoposti a vincolo di rimboschimento, come definiti dall'articolo 2, commi 2 e 6, del D.lgs. n. 227/2001 (art. 16 NdA)
-  Lettera h) Le zone gravate da usi civici (art. 33 NdA) **
-  Lettera m) Le zone di interesse archeologico (art. 23 NdA)

Allegato Tabella A - Estratto Piano Paesaggistico Regionale Tav. P3 CERESOLE REALE e comuni contermini



Legenda

Tavola P3 Ambiti e unità di paesaggio 1:250.000










Ambiti di Paesaggio



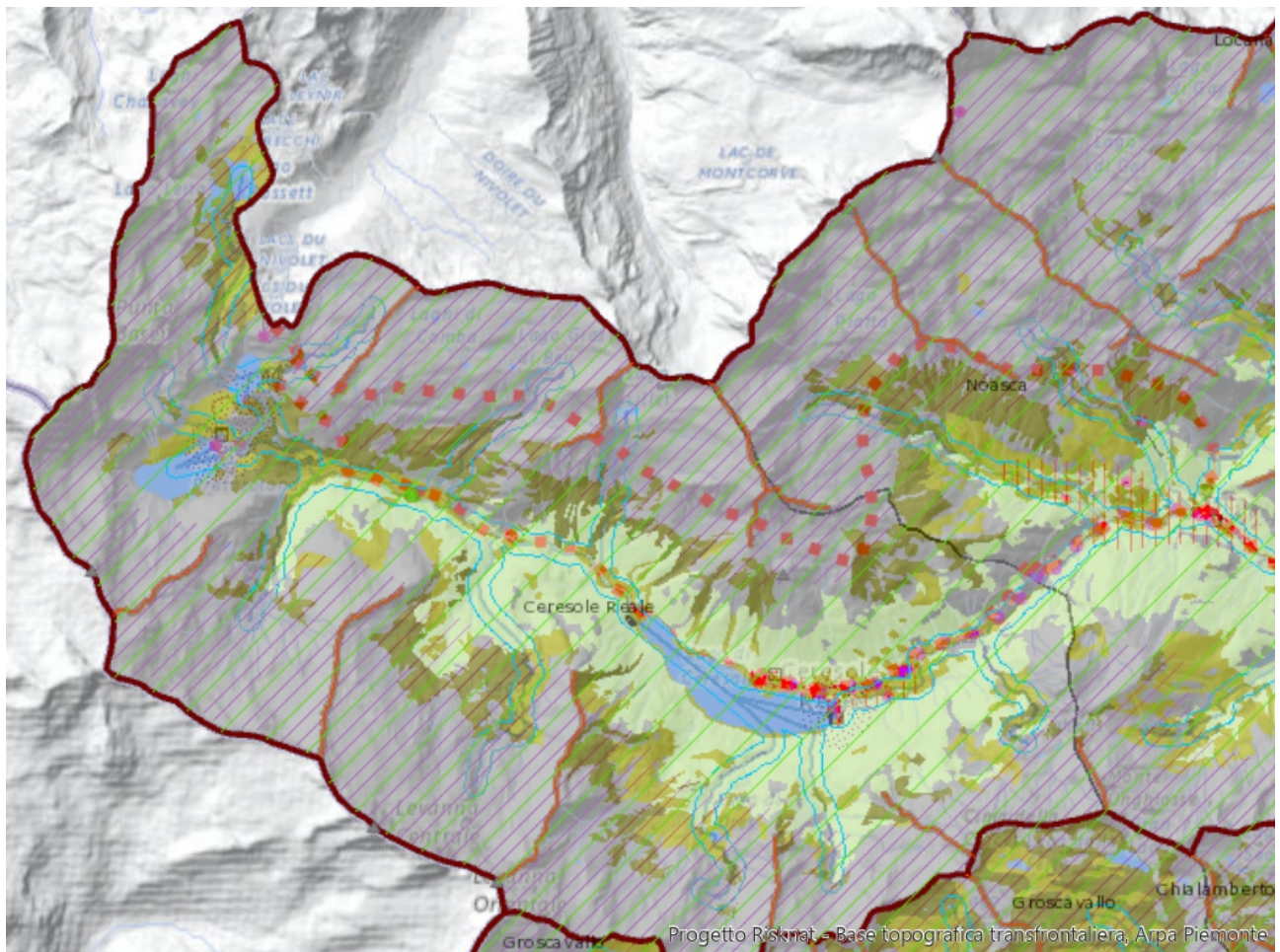
Unità di Paesaggio
















Tipologie normative delle UP

-  naturale integro e rilevante
-  naturale/rurale integro
-  rurale integro e rilevante
-  naturale/rurale alterato episodicamente da insediamenti
-  urbano rilevante alterato
-  naturale/rurale o rurale a media rilevanza e buona integrità
-  naturale/rurale o rurale a media rilevanza e integrità
-  rurale/insediato non rilevante
-  rurale/insediato non rilevante alterato














Allegato Tabella A - Estratto Piano Paesaggistico Regionale Tav. P4 CERESOLE REALE e comuni contermini











Componenti naturalistico-ambientali

-  Aree di montagna (art. 13)
-  Vette (art. 13)
-  Sistema di crinali montani principali e secondari (art. 13)
-  Ghiacciai, rocce e macereti (art. 13)
-  Zona Fluviale Allargata (art. 14)
-  Zona Fluviale Interna (art. 14)
-  Laghi (art. 15)
-  Territori a prevalente copertura boscata (art. 16)
-  Aree ed elementi di specifico interesse geomorfologico e naturalistico (cerchiati se con rilevanza visiva, art. 17)
-  Praterie rupicole (art. 19)
-  Praterie, prato-pascoli, cespuglieti (art. 19)
-  Aree non montane a diffusa presenza di siepi e filari (art. 19)
-  Aree di elevato interesse agronomico (art. 20)












Componenti storico-culturali

- Viabilità storica e patrimonio ferroviario (art. 22):
-  Rete viaria di eta' romana e medievale
 -  Rete viaria di eta' moderna e contemporanea
 -  Rete ferroviaria storica
- Torino e centri di I-II-III rango (art. 24):
- Torino
-  Struttura insediativa storica di centri con forte identita' morfologica (art. 24, art. 33 per le Residenze Sabaude)
 -  Sistemi di testimonianze storiche del territorio rurale (art. 25)
 -  Nuclei alpini connessi agli usi agro-silvo-pastorali (art. 25)
 -  Presenza stratificata di sistemi irrigui (art. 25)
 -  Sistemi di ville, giardini e parchi (art. 26)
 -  Luoghi di villeggiatura e centri di loisir (art. 26)
 -  Infrastrutture e attrezzature turistiche per la montagna (art. 26)
 -  Aree e impianti della produzione industriale ed energetica di interesse storico (art. 27)
 -  Poli della religiosita' (art. 28, art. 33 per i Sacri Monti Siti Unesco)
 -  Sistemi di fortificazioni (art. 29)

Componenti percettivo-identitarie

-  Belvedere (art. 30)
-  Percorsi panoramici (art. 30)
-  Assi prospettici (art. 30)
-  Fulcri del costruito (art. 30)
-  Fulcri naturali (art. 30)
-  Profili paesaggistici (art. 30)
-  Elementi caratterizzanti di rilevanza paesaggistica (art. 30)
-  Sistema di crinali collinari principali e secondari e pedemontani principali e secondari (art. 31)



Relazioni visive tra insediamento e contesto (art. 31):

-  Insediamenti tradizionali con bordi poco alterati o fronti urbani costituiti da edifici compatti in rapporto con acque, boschi, coltivi
 -  Sistemi di nuclei costruiti di costa o di fondovalle, leggibili nell'insieme o in sequenza
 -  Insediamenti pedemontani o di crinale in emergenza rispetto a versanti collinari o montani prevalentemente boscati o coltivati
 -  Contesti di nuclei storici o di emergenze architettoniche isolate
 -  Aree caratterizzate dalla presenza diffusa di sistemi di attrezzature o infrastrutture storiche (idrauliche, di impianti produttivi industriali o minerari, di impianti rurali)
- Aree rurali di specifico interesse paesaggistico (art. 32):
-  Aree sommitali costituenti fondali e skyline
 -  Sistemi paesaggistici agroforestali di particolare interdigittazione tra aree coltivate e bordi boscati
 -  Sistemi paesaggistici rurali di significativa varieta' e specificita', con la presenza di radi insediamenti tradizionali integri o di tracce di sistemazioni agrarie e delle relative infrastrutture storiche (tra cui i Tenimenti Storici dell'Ordine Mauriziano non assoggettati a dichiarazione di notevole interesse pubblico, disciplinati dall'art. 33 e contrassegnati in carta dalla lettera T)
 -  Sistemi rurali lungo fiume con radi insediamenti tradizionali e, in particolare, nelle confluenze fluviali
 -  Sistemi paesaggistici rurali di significativa omogeneita' e caratterizzazione dei coltivi: le risaie
 -  Sistemi paesaggistici rurali di significativa omogeneita' e caratterizzazione dei coltivi: i vigneti

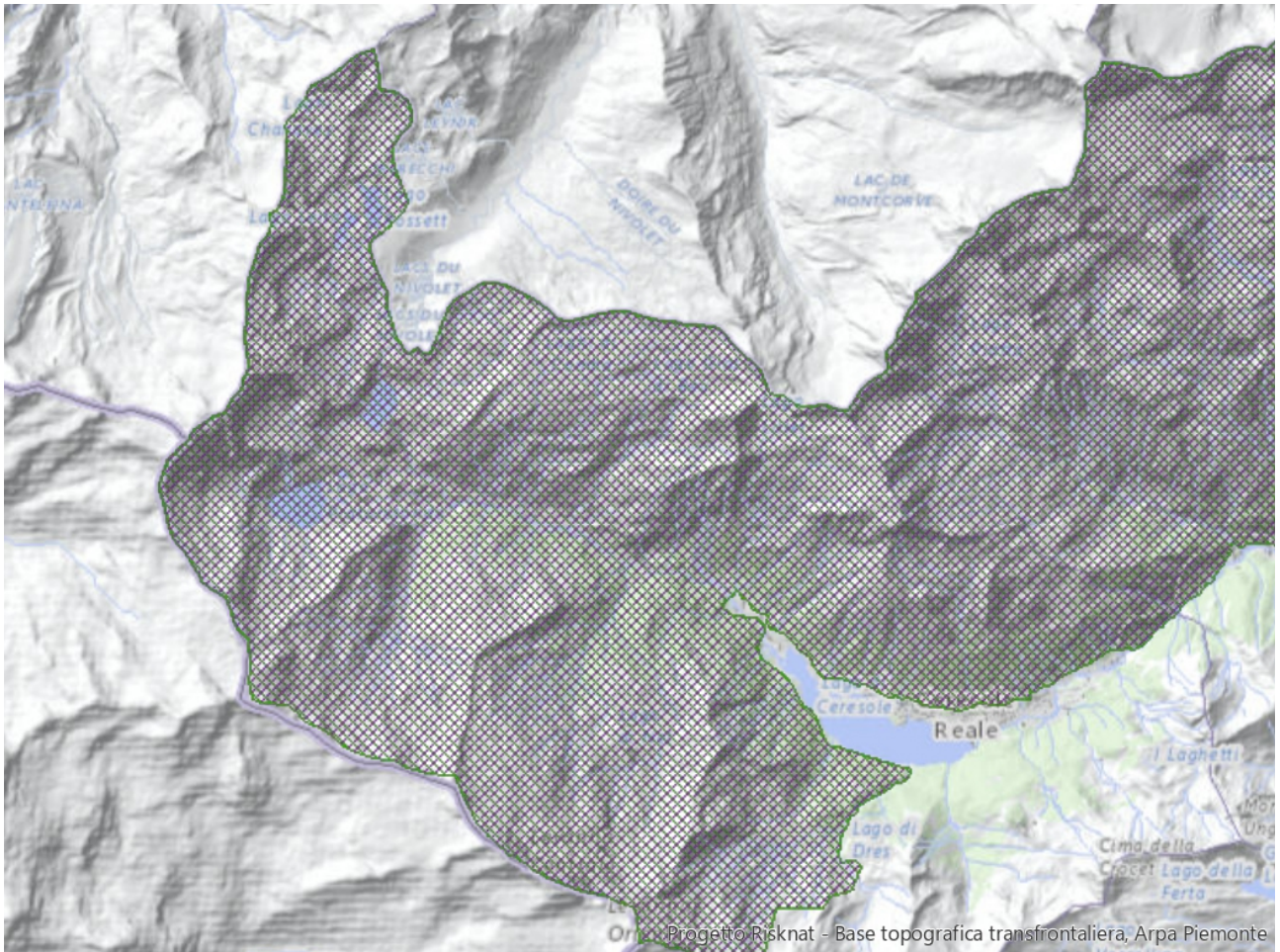
Componenti morfologico-insediative

-  Porte urbane (art. 34)
-  Varchi tra aree edificate (art. 34)
-  Elementi strutturanti i bordi urbani (art. 34)
-  Urbane consolidate dei centri maggiori (art. 35) m.i.1
-  Urbane consolidate dei centri minori (art. 35) m.i.2
-  Tessuti urbani esterni ai centri (art. 35) m.i.3
-  Tessuti discontinui suburbani (art. 36) m.i.4
-  Insediamenti specialistici organizzati (art. 37) m.i.5
-  Area a dispersione insediativa prevalentemente residenziale (art. 38) m.i.6
-  Area a dispersione insediativa prevalentemente specialistica (art. 38) m.i.7
-  "Insule" specializzate (art. 39, c. 1, lett. a, punti I - II - III - IV - V) m.i.8
-  Complessi infrastrutturali (art. 39) m.i.9
-  Aree rurali di pianura o collina (art. 40) m.i.10
-  Sistemi di nuclei rurali di pianura, collina e bassa montagna (art. 40) m.i.11
-  Villaggi di montagna (art. 40) m.i.12
-  Aree rurali di montagna o collina con edificazione rada e dispersa (art. 40) m.i.13
-  Aree rurali di pianura (art. 40) m.i.14
-  Alpeggi e insediamenti rurali d'alta quota (art. 40) m.i.15

Aree caratterizzate da elementi critici e con detrazioni visive

-  Elementi di criticita' puntuali (art. 41)
-  Elementi di criticita' lineari (art. 41)

Allegato Tabella A - Estratto Piano Paesaggistico Regionale Tav. P5 CERESOLE REALE e comuni contermini




Legenda

Siti dell'UNESCO, SIC e ZPS della Tavola P5

Core e Buffer zone dei Siti inseriti nella lista del Patrimonio Mondiale UNESCO


Siti inseriti nella lista del Patrimonio Mondiale UNESCO - Residenze Sabaude

 Buffer zone Residenze


 Core zone Residenze


Siti inseriti nella lista del Patrimonio Mondiale UNESCO - Sacri Monti e Siti Palafitticoli

 Buffer zone

 Core zone

Siti inseriti nella lista del Patrimonio Mondiale UNESCO - I Paesaggi vitivinicoli del Piemonte Langhe-Roero e Monferrato

 Buffer zone

 Core zone

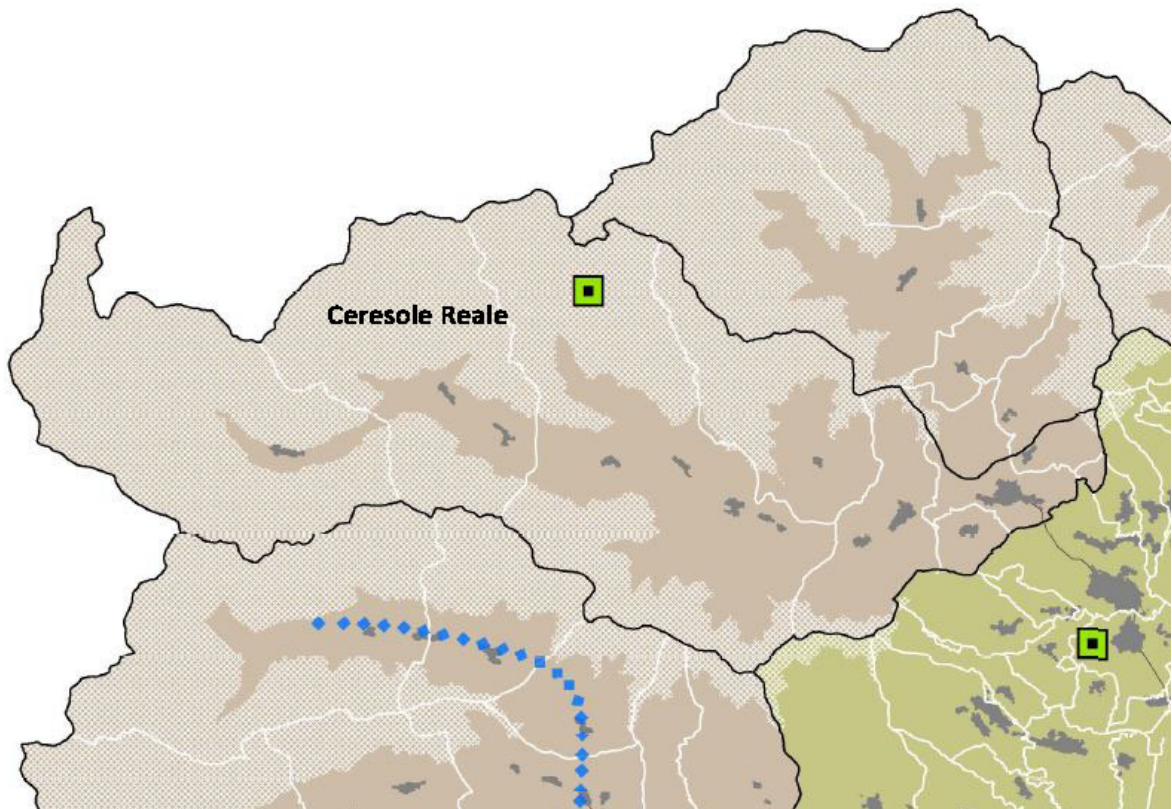
SIC e ZSC























ZPS















Allegato Tabella A - Estratto Piano Paesaggistico Regionale Tav. P6 CERESOLE REALE e comuni contermini



STRATEGIA 1	RIQUALIFICAZIONE TERRITORIALE, TUTELA E VALORIZZAZIONE DEL PAESAGGIO
OBIETTIVO 1.1	Riconoscimento dei paesaggi identitari articolati per macroambiti di paesaggio (aggregazioni degli Ambiti di paesaggio - Ap)
Temi	 Paesaggio d' alta quota (territori eccedenti 1.600 m s.l.m.)  Paesaggio alpino del Piemonte Settentrionale e dell'Ossola (Ap 1, 2, 3, 4, 5, 6, 7, 9, 10, 11, 13)  Paesaggio alpino walser (Ap 8, 20)  Paesaggio alpino franco-provenzale (Ap 26, 31, 32, 33, 34, 35, 38)  Paesaggio alpino occitano (Ap 39, 40, 41, 42, 49, 50, 51, 52, 53, 54, 55, 56, 57)  Paesaggio appenninico (Ap 61, 62, 63, 72, 73, 74, 75, 76)  Paesaggio collinare (Ap 60, 64, 65, 66, 67, 68, 69, 71)  Paesaggio della pianura del seminativo (Ap 43, 44, 45, 46, 47, 48, 58, 59, 70)  Paesaggio della pianura risicola (Ap 16, 17, 18, 23, 24, 29)  Paesaggio pedemontano (Ap 12, 14, 15, 19, 21, 22, 25, 27, 28, 30, 37)  Paesaggio urbanizzato della piana e della collina di Torino (Ap 36)  Paesaggio fluviale e lacuale  Ambiti di paesaggio (Ap)
Azioni	Articolazione del territorio in paesaggi diversificati e rafforzamento dei fattori identitari (Tavola P3, articolo 10)

OBIETTIVO 1.2	Salvaguardia delle aree protette, miglioramento delle connessioni paesaggistico-ecologiche e contenimento della frammentazione
Temi	 Aree protette  Principali contesti fluviali, lacuali e di connessione ecologica  Riserve della Biosfera - Programma MAB UNESCO: Valle del Ticino Monviso Area Collina Po
Azioni	Valorizzazione e implementazione della Rete di connessione paesaggistica (Tavola P5, articoli 42 e 44)
OBIETTIVI 1.3 - 1.4	Salvaguardia e valorizzazione del patrimonio storico-architettonico, dei paesaggi di valore o eccellenza e degli aspetti di panoramicità
Azioni	Attuazione della disciplina per componenti e beni paesaggistici (Tavole P2 e P4, articoli dal 12 al 40)
OBIETTIVI 1.5 - 1.6	Contenimento e mitigazione delle proliferazioni insediative nelle aree rurali e nei contesti periurbani
Temi	 Contesti periurbani di rilevanza regionale (Tavola P5, articoli 42 e 44)  Progetto Strategico Corona Verde
Azioni	Attuazione della disciplina per componenti e beni paesaggistici (Tavole P2 e P4, articoli dal 12 al 40) Qualificazione dei sistemi urbani e periurbani (articolo 44)
OBIETTIVO 1.7	Salvaguardia delle fasce fluviali e lacuali e potenziamento del ruolo di connettività ambientale della rete fluviale
Temi	 Principali contesti fluviali, lacuali e di connessione ecologica  Contratti di fiume e di lago
Azioni	Attuazione della disciplina per componenti e beni paesaggistici (Tavole P2 e P4, articoli dal 12 al 40) Valorizzazione e implementazione della Rete di connessione paesaggistica (Tavola P5, articoli 42 e 44) Attuazione dei contratti di fiume e di lago (articolo 44)

OBIETTIVI 1.8 - 1.9	Rivitalizzazione della montagna e della collina e recupero delle aree degradate
Azioni	Attuazione della disciplina per componenti e beni paesaggistici (Tavole P2 e P4, articoli dal 12 al 40) Riqualficazione delle aree critiche, dismesse o compromesse (Tavola P4, articoli 41 e 44)
STRATEGIA 2	SOSTENIBILITA' AMBIENTALE, EFFICIENZA ENERGETICA
OBIETTIVI 2.1 - 2.2 - 2.3 - 2.4 - 2.5	Tutela e valorizzazione delle risorse primarie
Temi	 Edificato  Classi di alta capacità d'uso del suolo
Azioni	Contenimento del consumo di suolo (Tavole P4 e P5, articoli dal 12 al 42) Salvaguardia dei suoli con classi di alta capacità d'uso e dei paesaggi agrari (Tavole P4 e P5, articoli 19, 20, 32, 40 e 42) Salvaguardia e valorizzazione del patrimonio forestale (Tavole P2 e P4, articolo 16)
OBIETTIVI 2.6 - 2.7	Prevenzione e protezione dai rischi naturali e ambientali
Azioni	Attuazione della disciplina per componenti e beni paesaggistici (Tavole P2 e P4, articoli dal 12 al 40)
STRATEGIA 3	INTEGRAZIONE TERRITORIALE DELLE INFRASTRUTTURE DI MOBILITA', COMUNICAZIONE, LOGISTICA
OBIETTIVI 3.1 - 3.2 - 3.3	Integrazione paesaggistico-ambientale delle infrastrutture autostradali, ferroviarie, telematiche e delle piattaforme logistiche
Temi	 Principali reti di trasporto regionale  Principali poli logistici
Azioni	Attuazione della normativa per i complessi infrastrutturali (Tavola P4, articoli 39, 41 e 44)

STRATEGIA 4	RICERCA, INNOVAZIONE E TRANSIZIONE ECONOMICO- PRODUTTIVA
OBIETTIVI 4.1 - 4.3 - 4.4	Integrazione paesaggistico-ambientale e mitigazione degli impatti degli insediamenti delle attività terziarie, produttive e di ricerca
Azioni	Attuazione della normativa per i complessi specialistici (Tavola P4, articoli 39, 41 e 44)
OBIETTIVI 4.2 - 4.5	Potenziamento della riconoscibilità dei luoghi di produzione agricola, manifatturiera e potenziamento delle reti e dei circuiti per il turismo locale e diffuso
Temi	 Territori del vino  Principali luoghi del turismo (collina, comprensori sciistici, zona dei laghi, Torino)
Azioni	Attuazione della disciplina per componenti e beni paesaggistici (Tavole P2 e P4, articoli dal 12 al 40)
STRATEGIA 5	VALORIZZAZIONE DELLE RISORSE UMANE E DELLE CAPACITA' ISTITUZIONALI
OBIETTIVI 5.1 - 5.2	Rafforzamento dei fattori identitari del paesaggio per il ruolo sociale di aggregazione culturale e potenziamento delle identità locali
Temi	 Contratti di fiume e di lago  Progetto Strategico Corona Verde  Tenimenti storici dell'Ordine Mauriziano  Patrimonio Mondiale UNESCO: I paesaggi vitivinicoli del Piemonte: Langhe-Roero e Monferrato  Siti candidati per l'inserimento nella Lista del Patrimonio Mondiale UNESCO: Ivrea, città industriale del XX secolo Spazio transfrontaliero Marittime/Mercantour - Le Alpi del Mare  Tangenziale Verde
Azioni	Attuazione delle reti di governance e di programmi e progetti per la qualificazione e valorizzazione del paesaggio, compresi i Progetti Europei (articoli 43 e 44)
<p>N.B.: la definizione che accompagna gli obiettivi generali è una sintesi degli obiettivi specifici in cui ciascuno di essi è articolato (cfr. Allegato D Nda).</p> <p>La Tavola P6 è una carta di sintesi: per l'individuazione puntuale dei singoli temi si rimanda alle altre Tavole di Piano citate nelle Azioni.</p>	

Il comune di Ceresole Reale ricade in ambito di Paesaggio 33 e unità di paesaggio 3301 e 3302. La tavola P6 del PPR, relativa ai macroambiti, individua come strategia 1 la riqualificazione territoriale, tutela e valorizzazione del paesaggio. Tra i vari obiettivi posti vi sono il “riconoscimento dei paesaggi identitari articolati per macroambiti di paesaggio” e la “salvaguardia delle aree protette, miglioramento delle connessioni paesaggistico-ecologiche e contenimento della frammentazione”. Per quanto riguarda quest’ultimo il Comune presenta al suo interno un’area protetta per la quale le azioni previste sono la valorizzazione e implementazione della Rete di connessione paesaggistica (tavola P5 del PPR).

Il territorio del Comune di Ceresole Reale ricade in gran parte nel Parco Nazionale del Gran Paradiso. Il Comune è in prevalenza costituito da territori a prevalente copertura boscata, da praterie rupicole, da praterie, prato-pascoli e cespuglieti e da ghiacciai, rocce e macereti, tutti riferiti ad area di montagna. Ceresole Reale ha anche un alto numero di laghi, tra i quali il Lago del Serrù, che aumentano il numero di componenti naturalistico-ambientali presenti sul territorio. L’ambito fa anche parte della Rete Natura 2000 come SIC e ZPS ed è un ambiente unico ed eccezionale ad elevata naturalità, che ospita il nucleo originario dello stambecco e un buon numero di habitat, specie vegetali e animali di interesse comunitario, talora endemiche.

In questo contesto la variante di PRG con le Norme di Attuazione individua quelle aree che necessitano di tutela vietando dunque, ove necessario, l’edificazione e rendendo possibili solo alcuni tipi di intervento laddovè vi siano edifici, manufatti, monumenti isolati aventi valore storico-artistico e/o ambientale o documentario, come successivamente rappresentato dalla tabella al fondo del documento relativa all’adeguamento del PRG al PPR.

TABELLA B di raffronto tra le norme del PPR e le previsioni delle varianti agli strumenti urbanistici

La compilazione rispetto agli specifici articoli e commi delle NdA è necessaria unicamente qualora il contenuto della variante interessi gli aspetti da essi disciplinati.

Allegato Tabella B – Riepilogo interventi

INTERVENTI PREVISTI NELLA VARIANTE DI PRGC

NUMERO	DESTINAZIONE VIGENTE	DESTINAZIONE VARIANTE	SUPERFICIE (mq)	VOLUME IN PREVISIONE (mc)
1	Agricolo	RNC7 AREE CAMPEGGI DI NUOVO IMPIANTO	2390	
2	Agricolo	RNC12 AREE CAMPEGGI DI NUOVO IMPIANTO	2000	
3	Agricolo parte - S30 parte	RNC17 AREE CAMPEGGI DI NUOVO IMPIANTO	5000	300
4	RC19	RC19 AREE RESIDENZIALI DI COMPLETAMENTO	1725	175 (residua)
5A	Agricolo	RN42 AREE RESIDENZIALI DI NUOVO IMPIANTO	4460	1340
5B	Agricolo	RE27 AREE A CAPACITA' INSERIMENTIVA ESAURITA	2570	
6	Agricolo	RN39 AREE RESIDENZIALI DI NUOVO IMPIANTO	2800	1120
7	Agricolo	RN40 AREE RESIDENZIALI DI NUOVO IMPIANTO	1503	601
8	Agricolo	RN40 AREE RESIDENZIALI DI NUOVO IMPIANTO	1142	457
9	Agricolo	RN41 AREE RESIDENZIALI DI NUOVO IMPIANTO	835	334
10	Agricolo	RC6 AREE RESIDENZIALI DI COMPLETAMENTO	850	510
11	Agricolo	A.m. AREA MANEGGIO	8450	
12	Agricolo	RN2 AREE RESIDENZIALI DI NUOVO IMPIANTO	4520	2260
12 A	RNC 6	RE 60 AREE A CAPACITA' INSERIMENTIVA ESAURITA	450	
12 B	Agricolo	RN43 AREE RESIDENZIALI DI NUOVO IMPIANTO	1875	563
12 C	TE	TE1 AUTOMOBILESSA PRIVATA PERTINENZIALE	150	
12 D	RE21	RA20 AREE TURISTICO-RECREATIVE ESISTENTE	650	
12 E	Agricolo	RE61 AREE A CAPACITA' INSERIMENTIVA ESAURITA	2000	
12 F	Agricolo	RE58 AREE A CAPACITA' INSERIMENTIVA ESAURITA	1400	700
			44770	8360

ALLA VOLUMETRIA AGGIUNTIVA TOTALE E' STATA SOTTRATTA LA VOLUMETRIA DELLE AREE STRALCIATE A SEGUITO DELL' ADEGUAMENTO DEL PIANO AL PAI (8990 - 6396)mc (= 2594)mc

INTERVENTI A SEGUITO DI ADEGUAMENTO PAI

NUMERO	DESTINAZIONE VIGENTE	DESTINAZIONE VARIANTE	SUPERFICIE (mq)	VOLUME NON EDIFICATO (mc)
13	RN34	Agricolo	2349	1174
14	RN7	Agricolo	1460	730
15	RN18	Agricolo	1387	693
15A	RN15	Agricolo	2242	897
15 B	RNC16	Agricolo	8250	750
15C*	RN36	Agricolo	3600	1440
15D*	RN38	Agricolo	1683	1262
			20971	6946

*Area non localizzata cartograficamente, riportata nella scheda di zona e quantificata come volumetria nel calcolo della capacità inserimentiva del piano.

INTERVENTI EDIFICATORI DEL PRGC VIGENTE

NUMERO	DESTINAZIONE VIGENTE	DESTINAZIONE VARIANTE	SUPERFICIE (mq)	VOLUME EDIFICATO (mc)
16	RN6	RE48	900	360
17	RN8	RE49	2400	960
18	RN9	RE50	1600	800
19	RN11	RE51	5900	2950
20	RN16	RE52	1500	750
21	RN19	RE53	1300	390
22	RN20	RE54	1300	390
23	RN35	RE55	9950	3980
24	RN35bis	RE56	2100	1050
25	RN37	RE57	1000	500
26	RN21	RE58	3400	1360
27	RN22	RE59	2000	1000
28	RNC3	Agricolo	8850	
29	RNC15	Agricolo	1800	
			44000	14490

gli interventi

proposti nella Variante Strutturale di PRGC sono localizzati cartograficamente nelle Tavole Tav. 11A - Tav. 11B - Tav. 11C - Tav. 11D - Tav. 11E della Proposta Tecnica al Progetto Preliminare di PRGC.

Tabella 2 di raffronto tra le norme del Ppr e le previsioni della variante agli strumenti urbanistici.

A.RAFFRONTO TRA LE PRESCRIZIONI CONTENUTE NELLE SCHEDE DEL CATALOGO PER I BENI EX ARTICOLI 136 E 157 DEL CODICE E LE PREVISIONI DELLA VARIANTE	
PRESCRIZIONI SPECIFICHE	RISCONTRO CON NDA PRGC VARIANTE
NON PRESENTI	NON PRESENTI
B.RAFFRONTO TRA LE NORME DI ATTUAZIONE DEL PPR E LE PREVISIONI DELLA VARIANTE	
Art. 13 Aree di montagna	
<p>Nella Tav. P4 del PPR sono rappresentati:</p> <ul style="list-style-type: none"> - aree di montagna (tema areale che rappresenta l'area montana, incluse le aree di montagna rappresentate nella Tav. P2 del PPR); - vette (tema puntuale costituito da 307 cime), anche esterne all'area montana; - sistema di crinali montani principali e secondari (tema lineare costituito da 612 elementi e corredato da un buffer di 50 sui crinali); - ghiacciai, rocce e macereti (tema areale). <p>Nella Tav. P2 del PPR sono rappresentate le aree di montagna tutelate ai sensi dell'art. 142, lett. d., e. del d.lgs.42/2004.</p>	
ARTICOLI DEL PPR	RISCONTRO CON NDA PRGC VARIANTE
<p>Indirizzi Comma 6</p> <p>I piani territoriali provinciali e i piani locali definiscono normative volte a disciplinare la previsione di nuovi bivacchi e altre attrezzature dedicate alle attività escursionistiche, alpinistiche o sciistiche.</p> <p>comma 7</p> <p>I piani locali, al fine di potenziare i sistemi di accessibilità ai territori, mirati al consolidamento delle tradizionali attività agricole e forestali e della fruizione compatibile delle risorse naturali, culturali e paesaggistiche, individuano la rete dell'accessibilità locale, riservata alle attività agricole, zootecniche e forestali, all'esercizio e alla manutenzione di opere pubbliche e di pubblica utilità non altrimenti raggiungibili e all'espletamento delle funzioni di vigilanza, dei servizi antincendio e di protezione civile</p>	
<p>DIRETTIVE</p> <p>comma 9</p> <p>I piani locali, in sede di adeguamento al Ppr ai sensi dell'art. 46 comma 2, d'intesa con il Ministero e la Regione, possono precisare alla scala di dettaglio la delimitazione della aree di montagna, garantendo altresì la tutela delle vette e dei crinali individuati nella Tavola P4 ancorché esterni alla perimetrazione delle aree di montagna stesse; eventuali interventi di trasformazione che interessino le vette e i sistemi di crinali montani sono consentiti solo qualora la progettazione assicuri il rispetto dei fattori caratterizzanti la componente montagna.</p> <p>comma 10</p> <p>a. I piani locali, anche sulla base di adeguate analisi valutative del patrimonio edilizio, urbanistico e infrastrutturale esistente e non più utilizzato per le attività tradizionali, definiscono normative volte a:</p> <p>b. finalizzare il potenziamento delle funzioni residenziali, delle attività turistiche, ricreative o produttive, degli spazi per nuove attrezzature, per impianti e manufatti necessari a usi diversi da</p>	<p>L'articolo 66 delle NdA recepisce le direttive del PPR per tali aree</p>

<p>quelli agricoli e forestali, principalmente al recupero, alla riqualificazione o al completamento del patrimonio edilizio esistente;</p> <p>c. reperire gli spazi per nuove attrezzature, impianti e manufatti necessari a usi diversi da quelli tradizionali, agricoli e forestali, prioritariamente nelle aree già urbanizzate;</p> <p>d. garantire la compatibilità qualitativa degli interventi con le caratteristiche tipologiche, geomorfologiche e paesaggistiche dei territori interessati.</p>	
<p>PRESCRIZIONI comma 11</p> <p>Nelle aree di montagna individuate nella Tavola P4:</p> <p>a. la viabilità a uso agricolo e forestale e le vie diesbosco eventualmente necessarie devono essererealizzate nelrispetto delle disposizioni della l.r.4/2009 e delle presenti norme;</p> <p>b. gli interventi per la produzione, la trasmissione e la distribuzione dell'energia, compresi gli impianti idroelettrici e i campi eolici, oltre ad applicare le norme di cui agli articoli 14 e 39 e del successivo comma 12, devono essere coerenti con la programmazione settoriale di livello regionale, nazionale e comunitario e con gli indirizzi approvati dalla Giunta regionale; la progettazione di tali interventi deve garantire il rispetto dei fattori caratterizzanti la componente montagna, ivi compresi le vette e i sistemi dei crinali montani; i progetti devono altresì prevedere specifiche misure di mitigazione e compensazione di tipo paesaggistico e ambientale, da realizzarsi in via prioritaria nei medesimi siti d'intervento e da eseguirsi contestualmente alla realizzazione degli interventi stessi.</p> <p>comma 12</p> <p>Nelle aree di montagna individuate nella Tavola P4, nell'intorno di 50 metri per lato dalle vette e dai sistemi di crinali montani principali e secondari rappresentati nella Tavola stessa, è vietato ogni intervento di trasformazione eccedente quanto previsto alle lettere a., b., c., d., comma 1, articolo 3, del DPR n. 380 del 2001, fatti salvi gli interventi:</p> <p>a. necessari per la difesa del suolo e la protezione civile e quelli di cui al comma 11, lettera a.;</p> <p>b. relativi al completamento dell'abitato e all'ampliamento delle costruzioni preesistenti;</p> <p>c. necessari per la razionalizzazione e l'ammodernamento del sistema degli impianti sciistici, volti prioritariamente alla riduzione del numero dei tracciati degli impianti, o comunque alla mitigazione degli impatti paesaggistici pregressi, limitatamente alle strutture tecniche necessarie per la funzionalità degli impianti stessi;</p> <p>d. relativi ad attività estrattive, a rilevanza almeno regionale, per la ricerca e la coltivazione di pietre ornamentali aventi carattere storico, o di minerali industriali che non sia sostenibile, dal punto di vista tecnico, economico, paesaggistico e ambientale reperire altrove;</p> <p>e. necessari per la produzione di energia, di cui al comma 11, lettera b., qualora sia dimostrato il rilevante interesse pubblico dell'impianto e l'intorno di 50 metri per lato dalle vette e dai sistemi di crinali in cui sorge l'impianto non ricada altresì in aree e immobili individuati ai sensi degli articoli</p>	<p>L'articolo 66 delle NdA recepisce le direttive del PPR per tali aree</p>

<p>134, comma 1, lettere a. e c. e 157 del Codice; all'interno delle suddette aree e immobili sono consentiti, nell'intorno dei 50 metri per lato dalle vette e dai sistemi di crinali, esclusivamente i tracciati viari per la realizzazione degli impianti; per tali tracciati, al termine delle opere è previsto il ripristino integrale dei luoghi e, ove necessario, la trasformazione in tracciato di ridotta larghezza utilizzabile per la manutenzione degli impianti; f. relativi alla rete di livello almeno regionale di trasmissione e distribuzione dell'energia elettrica, di cui al comma 11, lettera b., e alla diffusione delle telecomunicazioni, solo se volti alla riqualificazione o alla manutenzione di impianti già esistenti nella medesima area di montagna o, per quelli nuovi, se necessari per l'attraversamento trasversale del versante nei punti a minore visibilità dall'intorno e, nel caso di impianti per la diffusione delle telecomunicazioni, se non localizzabili altrove, anche prevedendo eventuali accordi tra i soggetti gestori per contenere il numero dei relativi sostegni. Gli interventi di cui al presente comma possono essere consentiti esclusivamente qualora il rispetto delle condizioni sopra descritte sia dimostrato in sede progettuale e valutato in sede autorizzativa e non sussistano localizzazioni alternative di minor impatto al di fuori dell'intorno dei 50 metri per lato dalle vette e dai sistemi di crinali montani, la soluzione progettuale risulti la più idonea sotto il profilo dell'inserimento paesaggistico e le valutazioni tecniche espresse in sede di approvazione dei singoli progetti abbiano conseguito esito favorevole relativamente alle valutazioni di carattere ambientale e paesaggistico; i progetti devono altresì prevedere specifiche misure di mitigazione e compensazione di tipo paesaggistico da realizzarsi in via prioritaria nei medesimi siti d'intervento e da eseguirsi contestualmente alla realizzazione degli interventi stessi.</p> <p>comma 13</p> <p>Nei territori coperti dai ghiacciai, individuati nella Tavola P2, sono consentiti esclusivamente interventi finalizzati:</p> <ul style="list-style-type: none"> a. alla difesa dell'equilibrio idrogeologico ed ecologico; b. alla conoscenza e a un corretto rapporto con la natura, anche attraverso la promozione di specifiche attività scientifiche e divulgative; c. alla difesa del territorio nazionale e alla tutela delle popolazioni interessate. 	
<p align="center">Art. 14 Sistema idrografico</p>	
<p>Nella Tav. P4 sono rappresentati:</p> <ul style="list-style-type: none"> - sistema idrografico (tema lineare costituito da circa 1800 corpi idrici e coincidente con i corpi idrici tutelati ai sensi dell'art. 142, lett. c. del d.lgs.42/2004 rappresentato nella Tav. P2); - zona fluviale allargata (tema areale presente solo per i corpi idrici principali, è costituito dalla zona A, B e C del PAI, dalle cosiddette fasce "Galasso" di 150 metri, nonché da aree che risultano collegate alle dinamiche idrauliche, dei paleovalvi e delle divagazioni storiche dei corsi d'acqua con particolare riguardo agli aspetti paesaggistici); - zona fluviale interna (tema areale, presente per ogni corpo idrico rappresentato, che comprende le cosiddette fasce "Galasso" di 150 metri e le zone A e B del PAI. In assenza di quest'ultime coincide con la cosiddetta fascia "Galasso"). <p>Nella Tav. P2 e nel Catalogo dei beni paesaggistici, seconda parte, sono rappresentati i corpi idrici tutelati ai sensi dell'art. 142, lett. c. del d.lgs.42/2004 (tema lineare costituito da circa 1800 corpi idrici tutelati e coincidente con il sistema idrografico della tav. P4) con le relative fasce fluviali (tema areale che rappresenta per ogni corpo idrico la fascia di 150 m tutelata ai sensi dell'art. 142, cosiddetta fascia "Galasso").</p>	
<p>Indirizzi comma 7</p> <p>Per garantire il miglioramento delle condizioni ecologiche e paesaggistiche delle zone fluviali, fermi restando, per quanto non attiene alla tutela del</p>	<p>La Variante Generale del PPR riconosce un importante ruolo ai corsi d'acqua in quanto risorsa di qualificazione ambientale ed elemento rilevante per la connessione</p>

<p>paesaggio, i vincoli e le limitazioni dettate dal PAI, nonché le indicazioni derivanti da altri strumenti di pianificazione e programmazione di bacino, nelle zone fluviali "interne" i piani locali, anche in coerenza con le indicazioni contenute negli eventuali contratti di fiume, provvedono a:</p> <p>a. limitare gli interventi trasformativi (ivi compresi gli interventi di installazione di impianti di produzione energetica, di estrazione di sabbie e ghiaie, anche sulla base delle disposizioni della Giunta regionale in materia, di sistemazione agraria, di edificazione di fabbricati o impianti anche a scopo agricolo) che possano danneggiare eventuali fattoriaratteristiche il corso d'acqua, quali cascate e salti di valore scenico, e interferire con le dinamiche evolutive del corso d'acqua e dei connessi assetti vegetazionali;</p> <p>b. assicurare la riqualificazione della vegetazione arborea e arbustiva ripariale e dei lembi relitti di vegetazione planiziale, anche sulla base delle linee guida predisposte dall'Autorità di bacino del Po in attuazione del PAI;</p> <p>c. favorire il mantenimento degli ecosistemi più naturali, con la rimozione o la mitigazione dei fattori di frammentazione e di isolamento e la realizzazione o il potenziamento dei corridoi di connessione ecologica, di cui all'articolo 42;</p> <p>d. migliorare l'accessibilità e la percorribilità pedonale, ciclabile e a cavallo, nonché la fruibilità di eventuali spazi ricreativi con attrezzature e impianti a basso impatto ambientale e paesaggistico.</p>	<p>ecologica.</p> <p>In corrispondenza dei corsi d'acqua e dei rii vanno rispettate le prescrizioni di cui all'articolo 31 delle Norme di Attuazione del Piano Regolatore Generale Comunale.</p> <p>L'articolo contiene tutte le tutele e le limitazioni inerenti i corsi d'acqua coerentemente con quanto definito dal Piano Paesaggistico Regionale.</p> <p>Si rimanda al testo degli articoli 31 e 51 delle Norme di Attuazione.</p>
<p>Direttive comma 8</p> <p>All'interno delle zone fluviali, ferme restando, per quanto non attiene alla tutela del paesaggio, le prescrizioni del PAI nonché le indicazioni derivanti dagli altri strumenti della pianificazione e programmazione di bacino, i comuni in accordo con le altre autorità competenti:</p> <p>a. Verificano e precisano le aree di cui al comma 2, lettere a. e b. anche in conseguenza dell'adeguamento alla pianificazione di bacino</p> <p>b. nelle zone fluviali "interne" prevedono:</p> <p>I. il ricorso prioritario a tecniche di ingegneria naturalistica per la realizzazione delle opere di protezione delle sponde;</p> <p>II. il ripristino della continuità ecologica e paesaggistica dell'ecosistema fluviale;</p> <p>III. azioni di restauro ambientale e paesaggistico mirate alla salvaguardia di aree a particolare fragilità ambientale e paesaggistica;</p> <p>IV. il recupero e la riqualificazione delle aree degradate o abbandonate;</p> <p>V. che, qualora le zone fluviali interne ricomprendano aree già urbanizzate, gli interventi edilizi siano realizzati secondo criteri progettuali tali da garantire un corretto inserimento paesaggistico; in caso di presenza di tessuti edificati storicamente consolidati o di manufatti di interesse storico, tali interventi dovranno essere rivolti alla conservazione e valorizzazione dei manufatti stessi, nonché alla continuità delle cortine edilizie poste lungo fiume;</p> <p>c. nelle zone fluviali "allargate" limitano gli interventi di trasformazione del suolo che comportino</p>	<p>La Variante Generale del PRGC persegue l'obiettivo dell'invarianza idraulica, ossia quello di mantenere invariata la portata ed il volume delle acque meteoriche nel corpo ricevente anche dopo gli interventi di ristrutturazione edilizia, nuova costruzione e urbanizzazioni, al fine di mantenere l'equilibrio idraulico del territorio.</p> <p>Le aree a verde privato dovranno garantire l'indice di permeabilità non inferiore al 60% dell'area pertinenziale.</p> <p>Si rimanda al testo degli articoli 31, 32, 33, 34, 35, 37, 38 e 51 delle Norme di Attuazione.</p>

<p>aumenti della superficie impermeabile; qualora le zone allargate ricomprendano aree già urbanizzate, gli eventuali interventi di rigenerazione e riqualificazione urbana, ivi compresi quelli di cui all'articolo 34, comma 5, dovranno garantire la conservazione o la realizzazione di idonee aree verdi, anche funzionali alle connessioni ecologiche di cui all'articolo 42.</p> <p>Comma 9</p> <p>In sede di adeguamento al Ppr ai sensi dell'articolo 46, comma 2, i comuni d'intesa con il Ministero e la Regione precisano, alla scala di dettaglio del piano locale, la delimitazione e rappresentazione dei beni di cui all'articolo 142, comma 1, lettera c. del Codice sulla base dei criteri predisposti dalla Regione e dal Ministero e dell'Allegato C alle presenti norme, anche per i singoli tratti indicati nel Regio Decreto 1775/1933 limitatamente ai corpi idrici non denominati "fiume" o "torrente", nonché la precisa delimitazione degli ambiti di cui all'articolo 142, comma 2 del Codice; la Regione, ai sensi dell'articolo 5, comma 4, provvede all'aggiornamento delle banche dati del Ppr.</p> <p>Comma 10</p> <p>Nell'ambito dell'adeguamento al Ppr ai sensi dell'articolo 46, comma 2, il comune può proporre l'esclusione dei beni di cui all'articolo 142, comma 1, lettera c. del Codice, ritenuti irrilevanti ai fini paesaggistici; la Regione, d'intesa con il Ministero, valuta la possibilità per tali casi di attivare le procedure di cui all'articolo 142, comma 3, del Codice stesso.</p>	
<p>Prescrizioni comma 11</p> <p>All'interno delle zone fluviali "interne", ferme restando le prescrizioni del PAI, nonché le indicazioni derivanti dagli altri strumenti della pianificazione e programmazione di bacino per quanto non attiene alla tutela del paesaggio, valgono le seguenti prescrizioni:</p> <p>a. le eventuali trasformazioni devono garantire la conservazione dei complessi vegetazionali naturali caratterizzanti il corso d'acqua, anche mediante misure mitigative e compensative atte alla ricostituzione della continuità ambientale del fiume e al miglioramento delle sue caratteristiche paesaggistiche e naturalistico-ecologiche, tenendo conto altresì degli indirizzi predisposti dall'Autorità di bacino del Po in attuazione del PAI e di quelli contenuti nella Direttiva Quadro Acque e nella Direttiva Alluvioni;</p> <p>b. la realizzazione degli impianti di produzione idroelettrica deve rispettare gli eventuali fattori caratterizzanti il corso d'acqua, quali cascate e salti di valore scenico, nonché l'eventuale presenza di contesti storico-architettonici di pregio ed essere coerente con i criteri localizzativi e gli indirizzi approvati dalla Giunta regionale.</p>	<p>Gli articoli 31 e 51 delle NdA del PRGC recepiscono tutte le prescrizioni qui riportate.</p>
<p>Art. 15 Laghi e territori contermini</p>	
<p>Nella Tav. P4 sono rappresentati i laghi (tema areale che contiene 1467 elementi, inclusi i laghi rappresentati nella Tav. P2). Nella Tav. P2 e nel Catalogo dei beni paesaggistici, seconda parte, sono rappresentati laghi e relative fasce di 300 m tutelati ai sensi dell'art. 142, lett. b. del d. lgs. 42/2004 (tema areale che contiene 199 elementi).</p>	
<p>Indirizzi comma 6</p> <p>Per le aree di cui ai commi 1 e 3, i piani e programmi settoriali, i piani territoriali provinciali e i piani locali, in funzione delle diverse competenze, definiscono discipline, anche in coerenza con gli eventuali contratti</p>	<p>Nel Comune di Ceresole Reale sono presenti diversi laghi tutelati ai sensi dell'art. 142 comma 1 lettera b del D.lgs. 42/2004 ossia il Lago Agnel, Il Lago di Ceresole, il Lago di Dres, il Lago Leità o Leyvaz, il Lago Lillet, il Lago Rossett e il</p>

<p>di lago, atte a:</p> <p>a. preservare l'elevato grado di naturalità dello specchio lacustre, delle sue rive e delle differenti connotazioni ambientali e paesaggistiche delle aree contermini, con specifico riferimento al sistema insediativo, alla struttura ripariale naturale e agli eventuali lembi di bosco planiziale;</p> <p>b. garantire la qualità delle acque e il livello minimo vitale del bacino e dei corsi d'acqua affluenti e defluenti, con particolare riguardo per i tratti nei quali vengono effettuati prelievi idrici;</p> <p>c. assicurare, nelle fasce contermini ai laghi, la realizzazione di adeguate opere di mitigazione e di inserimento nell'assetto vegetale del contesto per tutte le opere edilizie e infrastrutturali, limitando i nuovi interventi e garantendo la conservazione e/o la riqualificazione degli approdi e pontili esistenti;</p> <p>d. assicurare l'attenta localizzazione e la corretta contestualizzazione e mitigazione degli interventi sulle infrastrutture, gli impianti, le reti e le strutture per la produzione di energia, e, in genere, sugli edifici posti in prossimità delle rive;</p> <p>e. valorizzare il sistema della viabilità minore e dei belvedere di cui all'articolo 30, quali capisaldi di fruizione paesaggistica e di sviluppo turistico compatibile;</p> <p>f. promuovere azioni di riqualificazione e mitigazione delle situazioni di degrado, abbandono e compromissione paesaggistica, volte in particolare alla valorizzazione delle identità e della cultura locale legate al sistema lago;</p> <p>g. migliorare la compatibilità paesaggistica delle strutture ricettive per la fruizione e la balneazione (parcheggi, zone di sosta pedonali, campeggi, villaggi turistici e strutture ricettive simili), valutando per le situazioni più critiche la possibilità di rilocalizzazione;</p> <p>h. promuovere azioni finalizzate a incrementare la fruibilità pubblica delle sponde, anche attraverso il mantenimento e il ripristino della continuità longitudinale e trasversale e della percorribilità delle rive lacustri ascrivibili a demanio pubblico, con particolare riferimento ai laghi di cui al comma 4.</p>	<p>Lago Serrù. Gli articoli 50 e 51 delle NdA recepiscono gli indirizzi del PPR per tali aree.</p>
<p>Direttive comma 7</p> <p>Per le aree di cui al comma 1, fermi restando i vincoli e le limitazioni dettate dal PAI, nonché le indicazioni derivanti dagli altri strumenti della pianificazione e programmazione di bacino e per quanto non attiene alla tutela del paesaggio, i piani locali:</p> <p>a. consentono la previsione di interventi di ristrutturazione urbanistica, quando finalizzati al recupero e alla valorizzazione delle aree interne all'urbanizzato e di interventi di nuova edificazione quando risulti opportuna una maggiore definizione dei bordi dell'insediato, da perseguire attraverso il disegno d'insieme del fronte costruito e delle eventuali infrastrutture viarie;</p> <p>b. consentono il recupero e la riqualificazione delle aree urbanizzate dismesse o già artificializzate comprensivi di interventi di tipo ambientale e paesaggistico finalizzati a incrementare la naturalità delle sponde lacustri e la loro percorribilità pedonale;</p> <p>c. non consentono la previsione di nuovi impianti per il trattamento rifiuti, per nuove attività estrattive o di lavorazione di inerti, se non inseriti all'interno di piani settoriali o di progetti organici di recupero e riqualificazione paesaggistica.</p>	<p>Gli articoli 50 e 51 delle NdA recepiscono gli indirizzi del PPR per tali aree.</p>

<p>comma 8</p> <p>In sede di adeguamento al Ppr, ai sensi dell'articolo 46, comma 2, i comuni, d'intesa con il Ministero e la Regione, precisano alla scala di dettaglio dello strumento urbanistico comunale la delimitazione e rappresentazione dei laghi di cui al comma 1 e dei territori contermini (compresi in una fascia della profondità di 300 metri dalla linea di battigia), individuati dal Ppr ai sensi dell'articolo 142, comma 1, lettera b. del Codice, in base ai Criteri di cui all'Allegato C alle presenti norme; i comuni dovranno altresì rappresentare i laghi di cava con le relative fasce di tutela, come definiti al comma 2, ancorché non riportati nella cartografia del Ppr. La Regione, ai sensi dell'articolo 5, comma 4, provvede all'aggiornamento delle banche dati del Ppr</p>	
<p>Prescrizioni comma 9</p> <p>Nei laghi di cui al comma 4 la realizzazione di interventi relativi a nuovi porti, pontili o ad ampliamenti superiori al 20% della lunghezza dei moli o delle aree esterne esistenti di supporto alla funzionalità dei porti, è subordinata alla verifica della coerenza paesaggistica dell'intervento complessivo, prevedendo adeguati interventi e opere di integrazione con il paesaggio urbano e naturale circostante, da valutarsi in sede di procedure di VIA, ove prevista, e di autorizzazione paesaggistica.</p> <p>comma 10</p> <p>Nei territori contermini ai laghi di cui al comma 1, gli interventi di recupero e di riqualificazione degli ambiti urbanizzati o quelli di nuova costruzione devono essere realizzati secondo criteri progettuali di coerenza dimensionale e morfologica con i caratteri tipologici del tessuto edificato storicamente consolidato e di ripristino e valorizzazione delle relazioni paesaggistiche del territorio interessato, che ne contraddistinguono la connotazione e l'identità; il rispetto di tale prescrizione deve trovare riscontro all'interno della relazione paesaggistica di cui al DPCM 12 dicembre 2005.</p>	<p>Gli articoli 50 e 51 delle NdA recepiscono gli indirizzi del PPR per tali aree.</p>
<p>Art. 16 Territori coperti da foreste e boschi</p>	
<p>Nella Tav. P4 sono rappresentati i territori a prevalente copertura boscata (tema areale che comprende sia i boschi tutelati rappresentati nella Tav. P2 sia le aree di transizione dei boschi con le morfologie insediative). Nella Tav. P2 sono rappresentati i boschi tutelati ai sensi dell'art. 142, lett. g. del d.lgs. 42/2004.</p>	
<p>Indirizzi</p> <p>Comma 5</p> <p>Nei territori di cui ai commi 1 e 2, gli strumenti di pianificazione forestale sulla base delle esigenze di tutela delle diverse categorie o tipi forestali, che tengono conto degli habitat di interesse comunitario, della biodiversità e del livello di naturalità, individuano destinazioni funzionali prevalenti:</p> <ul style="list-style-type: none"> a. di protezione diretta di insediamenti, manufatti e vite umane; b. di protezione generale; c. naturalistica; d. di fruizione turistico-ricreativa; e. produttiva. <p>comma 6</p> <p>Per i territori di cui ai commi 1 e 2 i piani locali in coerenza con la normativa forestale vigente provvedono a:</p> <ul style="list-style-type: none"> a. accrescere l'efficacia protettiva dei boschi, come 	<p>Nelle tavole 4a e 4b del PPR sono rappresentati i territori coperti da foreste e da boschi, ancorché percorsi o danneggiati dal fuoco, e quelli sottoposti a vincolo di rimboscimento, come definiti dall'articolo 2, commi 2 e 6, del D.lgs. n. 227/2001.</p> <p>All'interno delle Norme di Attuazione della Variante vi è uno specifico articolo inerente i Territori coperti da foreste e boschi dove sono state recepite gli indirizzi e le direttive del Piano Paesaggistico Regionale. In ogni caso le perimetrazioni delle aree boscate nelle tavole di Piano hanno valore indicativo. La corretta e aggiornata perimetrazione dell'area boscata va verificata ed aggiornata al momento dell'avvio di qualsiasi intervento.</p>

<p>presidio degli insediamenti e delle infrastrutture da valanghe, cadute massi, dissesto idrogeologico;</p> <p>b. promuovere la gestione forestale sostenibile finalizzata alla tutela degli ecosistemi forestali di valore paesaggistico e naturalistico, con particolare riferimento ai siti di interesse comunitario e ai nodi della rete ecologica riconosciuti dal Ppr;</p> <p>c. conservare e accrescere le superfici boscate, in aree di pianura o collinari con forte presenza di colture agrarie intensive o pressione insediativa;</p> <p>d. salvaguardare la qualità e la naturalità degli ambienti forestali e la permanenza dei valori paesaggistici e storico-documentari;</p> <p>e. tutelare e conservare gli elementi forestali periurbani, definire i bordi urbani e riqualificare le zone degradate;</p> <p>f. disciplinare gli interventi di riqualificazione e recupero delle aree agricole, dei terrazzamenti e dei paesaggi agrari e pastorali di interesse storico, oggetto di invasione vegetazionale, previa individuazione delle aree interessate.</p> <p>comma 7</p> <p>Il Ppr promuove la salvaguardia di:</p> <p>a. castagneti da frutto che, pur non essendo bosco ai sensi della normativa statale e regionale vigente, costituiscono elementi qualificanti del paesaggio rurale, con particolare riferimento ai soggetti di maggiori dimensioni;</p> <p>b. prati stabili, prato-pascoli, aree agricole di montagna e collina, aree umide, brughiere, aree di crinale intervisibili, anche limitando il rimboschimento, l'imboschimento e gli impianti di arboricoltura da legno.</p>	
<p>Direttive</p> <p>comma 8</p> <p>Nei territori di cui al comma 1 i piani locali:</p> <p>a. identificano il valore paesaggistico delle zone forestali anche mediante l'individuazione dell'ubicazione, della destinazione funzionale prevalente, della tipologia forestale;</p> <p>b. individuano i boschi con funzione protettiva, all'interno dei quali prevedere interventi finalizzati al mantenimento della funzione stessa.</p> <p>comma 9</p> <p>La pianificazione locale recepisce la disciplina in materia di compensazioni forestali ai sensi dell'articolo 19 della l.r. 4/2009.</p> <p>comma 10</p> <p>In sede di adeguamento al Ppr ai sensi dell'articolo 46, comma 2, i comuni, d'intesa con il Ministero e la Regione precisano l'identificazione delle foreste, dei boschi, ancorché percorsi o danneggiati dal fuoco, e dei territori sottoposti a vincoli di rimboschimento ai sensi dell'articolo 142, comma 1, lettera g. del Codice, sulla base delle norme definite in materia dalla l.r. 4/2009; la Regione, ai sensi dell'articolo 5, comma 4, provvede all'aggiornamento delle banche dati del Ppr; per l'individuazione delle aree danneggiate dal fuoco, costituiscono riferimento il censimento regionale riportato nel "Piano regionale per la programmazione delle attività di</p>	<p>L'articolo 52 delle Norme di Attuazione della Variante recepisce tali direttive inerenti le zone forestali e i boschi.</p> <p>L'articolo 52 recepisce invece la disciplina in materia di compensazioni forestali ai sensi dell'articolo 19 della l.r. 4/2009.</p>

<p>previsione, prevenzione e lotta attiva contro gli incendi boschivi” e i catasti incendi comunali di cui all’articolo 10 della legge 353/2000.</p>	
<p>Prescrizioni</p> <p>comma 11</p> <p>I boschi identificati come habitat d’interesse comunitario ai sensi della Direttiva 92/43/CEE e che sono ubicati all’interno dei confini dei siti che fanno parte della Rete Natura 2000 costituiscono ambiti di particolare interesse e rilievo paesaggistico; all’interno di tali ambiti fino all’approvazione dei piani di gestione o delle misure di conservazione sito-specifiche si applicano le disposizioni di cui alle “Misure di conservazione per la tutela dei siti della Rete Natura 2000 in Piemonte” deliberate dalla Giunta regionale.</p> <p>comma 12</p> <p>Nei territori di cui al comma 1 gli interventi che comportino la trasformazione delle superfici boscate devono privilegiare soluzioni che consentano un basso impatto visivo sull’immagine complessiva del paesaggio e la conservazione dei valori storico-culturali ed estetico-percettivi del contesto, tenendo conto anche della funzione di intervallo fra le colture agrarie e di contrasto all’omogeneizzazione del paesaggio rurale di pianura e di collina.</p> <p>comma 13</p> <p>Nei territori di cui al comma 1, fatto salvo quanto previsto al comma 11 del presente articolo, per la gestione delle superfici forestali si applicano le disposizioni e gli strumenti di pianificazione di cui alla l.r. 4/2009 e i relativi provvedimenti attuativi.</p>	<p>L’articolo 52 delle Norme di attuazione della variante recepisce prescrizioni previste dal Piano Paesaggistico Regionale.</p>
<p>Art. 17 Aree ed elementi di specifico interesse geomorfologico e naturalistico</p>	
<p>Nella Tav. P4 sono rappresentati aree ed elementi di specifico interesse geomorfologico e naturalistico (tema puntuale che contiene 297 elementi senza rilevanza visiva e 131 elementi con rilevanza visiva; tali elementi sono costituiti dai geositi e dalle singolarità geologiche [grotte, miniere, incisioni glaciali, massi erratici, calanchi, cascate, ecc.], dalle aree umide e dagli alberi monumentali).</p> <p>Nella Tav. P2 sono rappresentati i 40 alberi monumentali riconosciuti quali beni paesaggistici (che coincidono con quelli individuati nella Tav. P4).Le morene e gli orli di terrazzo sono rappresentati nella Tav. P1</p>	
<p>Indirizzi</p> <p>comma 5</p> <p>I piani locali, sulla base delle indicazioni sintetiche della Tavola P1 e della documentazione esistente e disponibile nelle banche dati regionali, precisano e delimitano le morene e gli orli di terrazzo, disciplinando gli interventi in essi ammissibili; per quanto attiene le conoidi alluvionali, i comuni fanno riferimento alle perimetrazioni già esistenti e disponibili sui propri strumenti urbanistici o su piani sovraordinati.</p>	
<p>Direttive</p> <p>comma 6</p> <p>I piani locali individuano eventuali ulteriori elementi di interesse geomorfologico e naturalistico, di cui al comma 1, applicando i seguenti criteri di selezione: a. rarità nel contesto geomorfologico e naturalistico regionale; b. chiara distinguibilità dai territori circostanti per posizione nel paesaggio, relazioni con gli altri elementi morfologici, tipo di copertura vegetale, emergenza percepibile degli elementi; c. ruolo svolto o potenziale nella rete ecologica di cui all’articolo 42. In particolare l’elenco dei geositi e delle singolarità</p>	<p>L’articolo 67 delle Norme di attuazione della variante recepisce prescrizioni previste dal Piano Paesaggistico Regionale.</p>

<p>geologiche è precisato, localizzato ed arricchito con una selezione che applichi i seguenti criteri: I. rarità, integrità, rappresentatività; II. dimensioni ed estensione; III. motivi d'interesse oltre a quello scientifico didattico; IV. presenza di biotopi;</p> <p>comma 7</p> <p>Per i geositi e le singolarità geologiche di cui al comma 1 i piani locali:</p> <p>a. salvaguardano i caratteri specifici e di leggibilità di ciascun sito con particolare riferimento a quelli di valore scientifico, segnalati da studi e piani di settore, per i quali sono da evitare alterazioni dei luoghi anche mediante restrizioni della fruizione;</p> <p>b. promuovono la valorizzazione museale e/o didattica dei siti compatibilmente con le attenzioni di cui alla lettera a.</p> <p>comma 8</p> <p>Per le aree umide di cui al comma 1, lettera b., e le zone umide di cui al comma 4:</p> <p>a. (...)</p> <p>b. i piani locali assicurano un adeguato regime di tutela e conservazione al fine della loro valorizzazione e fruizione sostenibile, anche mediante la predisposizione di fasce di rispetto;</p> <p>c. (...)</p> <p>comma 9</p> <p>Per gli alberi monumentali riconosciuti come beni paesaggistici e rappresentati nella Tavola P2 e nel Catalogo di cui all'articolo 4, comma 1, lettera c., nonché per quelli individuati ai sensi della legge 16 febbraio 2013, n. 10, i piani locali assicurano interventi di valorizzazione entro un intorno adeguato per la loro conservazione e fruibilità pubblica</p>	
<p>Art. 18 Aree naturali protette e altre aree di conservazione della biodiversità</p>	
<p>Nella Tav. P5 sono rappresentati:</p> <ul style="list-style-type: none"> - aree protette (tema areale costituito da 116 elementi); - aree contigue; - SIC (tema areale che contiene 128 elementi); - ZPS (tema areale costituito da 51 elementi) - zone naturali di salvaguardia; - corridoi ecologici; - ecosistemi acquatici di pregio all'interno dei contesti di nodi. <p>Nella Tav. P2 e nel Catalogo dei beni paesaggistici, seconda parte, sono rappresentate le aree tutelate ai sensi dell'art. 142, lett. f. del d.lgs 42/2004</p>	
<p>Direttive comma 6</p> <p>Per le aree di cui al comma 2, lettera c. i piani locali disciplinano le modalità per perseguire gli obiettivi di cui al comma 3, in coerenza con le disposizioni di cui all'articolo 42 e nel rispetto di quanto previsto per tali ambiti dalla l.r. 19/2009.</p>	<p>Sul territorio comunale vi è un SIC/ZPS denominato Parco Nazionale del Gran Paradiso codice IT 1201000 individuato nelle tavole 12 del PRGC variante.</p>
<p>Prescrizioni comma 7</p> <p>Fino alla verifica o all'adeguamento al Ppr di cui all'articolo 3, comma 9, nei parchi nazionali, regionali e provinciali dotati di piano d'area sono consentiti esclusivamente gli interventi conformi con i piani d'area vigenti, se non in contrasto con le prescrizioni del Ppr stesso.</p> <p>comma 8</p>	<p>L'articolo 68 delle Norme di Attuazione rimanda al Piano del Parco.</p>

<p>Nei parchi privi di piano d'area fino all'approvazione del piano d'area adeguato al Ppr sono cogenti le norme prescrittive di quest'ultimo e, per quanto non in contrasto, quelle contenute negli strumenti di governo del territorio vigenti alla data dell'approvazione del Ppr stesso, nel rispetto delle norme di tutela e di salvaguardia stabilite dalla legge istitutiva dell'area protetta e delle eventuali misure di conservazione della Rete Natura 2000.</p>	
<p align="center">Art. 19 Aree rurali di elevata biopermeabilità</p>	
<p>Nella Tav.P4 sono rappresentate:</p> <ul style="list-style-type: none"> - praterie rupicole (tema areale presente nell'area montana); - praterie, prato-pascoli, cespuglieti (tema areale presente prevalentemente in montagna e in collina); - aree non montane a diffusa presenza di siepi e filari (tema areale presente in pianura). <p>Prati stabili</p>	
<p>Indirizzi comma 7</p> <p>I piani settoriali e i piani locali, per quanto di rispettiva competenza, al fine di garantire la salvaguardia dei prati stabili, dei prato-pascoli, dei pascoli e dei filari: a. promuovono il mantenimento delle colture prative e delle infrastrutture tradizionali per l'irrigazione e la riconversione delle altre colture agrarie verso la praticoltura stabile; b. incentivano la manutenzione e il ripristino delle formazioni lineari, anche in coordinamento con le linee di azione del piano di sviluppo rurale.</p> <p>comma 8</p> <p>I piani territoriali provinciali e i piani locali valorizzano, altresì, l'alpicoltura, promuovendo attività turistiche e fruttive integrative, nel rispetto del paesaggio e delle tipologie di costruzioni tradizionali, compatibilmente con i criteri definiti all'articolo 40 sugli insediamenti rurali.</p>	
<p>Direttive Comma 9</p> <p>I piani locali possono approfondire e precisare le aree di cui al comma 1 sulla base dei seguenti criteri:</p> <ul style="list-style-type: none"> a. idoneità pedologica e geomorfologica; b. esigenze di difesa del suolo da erosione e dissesto, in coerenza con gli studi di approfondimento del quadro del dissesto connessi alle varianti dei piani locali di adeguamento al PAI, ove presenti; c. acclività e accessibilità; d. grado di infrastrutturazione ai fini agro-silvo-pastorali; e. frammentazione dell'ecotessuto e delle proprietà fondiarie; f. potenziale quali-quantitativo delle risorse foraggiere pratopascolive; g. presenza di filiere produttive pastorali o di sistemi zootecnici locali finalizzati a produzioni locali tipiche, riconosciute con certificazione di qualità di cui all'articolo 20; h. relazioni scenico percettive con il contesto paesaggistico e con la rete di connessione paesaggistica di cui agli articoli 30, 31, 32 e 42 <p>comma 10</p> <p>Nelle aree di cui al comma 1, lettere a., b., c. i piani locali possono prevedere nuovi impegni di suolo a fini insediativi e infrastrutturali solo quando sia dimostrata l'inesistenza di alternative basate sul riuso e la riorganizzazione degli insediamenti e delle infrastrutture esistenti; in particolare è da dimostrarsi l'effettiva domanda, previa valutazione del patrimonio edilizio esistente e non utilizzato, di quello sotto-utilizzato e di</p>	<p>L'articolo 69 delle Norme di Attuazione recepisce le direttive previste dal PPR.</p>

<p>quello da recuperare. Nelle aree di cui al comma 1, lettera d. deve essere garantita la conservazione degli aspetti peculiari del paesaggio caratterizzato dalla presenza delle formazioni lineari di campo esistenti.</p>	
<p align="center">Art. 20 Aree di elevato interesse agronomico</p>	
<p>Nella Tav. P4 sono rappresentate le aree di elevato interesse agronomico (tema areale costituito da territori appartenenti a suoli con capacità d'uso di I e II classe, da cui sono escluse le grandi aree edificate e le zone coperte dalle morfologie insediative urbane consolidate, dai tessuti urbani esterni ai centri, dai tessuti discontinui suburbani, dagli insediamenti specialistici organizzati, dalle aree a dispersione insediativa prevalentemente residenziale e specialistica, dalle insule specializzate e dai complessi infrastrutturali. Si trovano in pianura e parzialmente in collina).</p>	
<p>Indirizzi comma 3</p> <p>Oltre ai territori di cui al comma 1, gli strumenti di governo del territorio, alle diverse scale possono individuare le aree di interesse agronomico anche in relazione ad altri parametri, quali ad esempio la presenza di territori ricadenti in III classe di capacità d'uso del suolo, qualora nel territorio di riferimento, i terreni in I classe siano assenti o inferiori al 10%.</p> <p>comma 4</p> <p>Nelle aree di elevato interesse agronomico i piani locali prevedono che le eventuali nuove edificazioni siano finalizzate alla promozione delle attività agricole e alle funzioni ad esse connesse; la realizzazione di nuove edificazioni è subordinata alla dimostrazione del rispetto dei caratteri paesaggistici della zona interessata.</p>	<p align="center">NON SONO PRESENTI SUL TERRITORIO COMUNALE</p>
<p>Direttive comma 5</p> <p>In sede di adeguamento al Ppr ai sensi dell'articolo 46, comma 2, i piani locali, anche in relazione a quanto contenuto al comma 3, specificano alla scala di dettaglio le aree di interesse agronomico rappresentate nella Tavola P4.</p> <p>comma 6</p> <p>Eventuali modifiche dell'attribuzione della classe di capacità d'uso dei suoli rispetto a quanto indicato nella "Carta della capacità d'uso dei suoli del Piemonte" devono avvenire nel rispetto delle indicazioni della DGR n. 88-13271 dell' 8 febbraio 2010 "Approvazione dei Manuali Operativo e di campagna e della Scheda da utilizzare per la valutazione della Capacità d'uso dei suoli a scala aziendale".</p> <p>Comma 7</p> <p>Per i territori inseriti all'interno dei disciplinari dei prodotti a denominazione di origine, i piani settoriali e i piani locali: a. riportano in cartografia le perimetrazioni dei vigneti e delle risaie a Denominazione di Origine; possono inoltre perimetrare, all'interno delle aree agricole in cui si producono le materie prime (compresi i foraggi) finalizzate ad altre produzioni a Denominazioni di Origine, anche sulla base delle specificità agronomiche contenute nei disciplinari dei prodotti a D.O., le zone nei confronti delle quali svolgere azioni di salvaguardia attiva di cui al comma 2. Sono escluse dalla perimetrazione le aree riferite ai prodotti a Denominazione di Origine che interessano, come zona di produzione e di trasformazione, l'intero territorio regionale, così come indicato negli appositi disciplinari; b. all'interno delle aree perimetrate di cui al punto a. individuano gli</p>	<p align="center">NON SONO PRESENTI SUL TERRITORIO COMUNALE</p>

<p>specifici ambiti in cui è vietata ogni trasformazione, nonché gli usi diversi da quello agricolo; c. incentivano le mitigazioni degli impatti pregressi; d. promuovono gli aspetti culturali e storico-tradizionali, al fine di assicurare la manutenzione del territorio e degli assetti idrogeologici e paesaggistici, valorizzando le risorse locali e le specificità naturalistiche e culturali.</p> <p>comma 8</p> <p>Nelle aree di interesse agronomico come delimitate ai sensi del comma 5 e della lettera a. del comma 7, in coerenza con quanto disciplinato al comma 4, i piani locali possono prevedere eventuali nuovi impegni di suolo a fini edificatori diversi da quelli agricoli solo quando sia dimostrata l'inesistenza di alternative di riuso e di riorganizzazione delle attività esistenti; per le attività estrattive, qualora siano dimostrati i presupposti sopra citati, i relativi piani di settore definiscono i criteri e la disciplina delle modalità di intervento per rendere compatibili, anche attraverso la realizzazione di opere di mitigazione, recupero e compensazione, gli insediamenti estrattivi con la qualificazione ambientale e paesaggistica, al fine di ridurre l'impatto sul suolo e di evitare estesi interventi di sistemazione fondiaria, con asportazione di materiali inerti, che possono alterare in modo significativo l'assetto morfologico e il paesaggio.</p> <p>Comma 9</p> <p>Nelle aree di interesse agronomico, fermo restando quanto specificato al comma 7, lettera b., la realizzazione di impianti di produzione dell'energia, compresi quelli da fonti rinnovabili, deve essere coerente, oltre che con le previsioni delle presenti norme, con i criteri localizzativi e qualitativi definiti a livello nazionale e regionale.</p>	
<p>Art. 21 Disciplina generale delle componenti di interesse storico culturale</p>	
<p><i>Le componenti storico culturali sono elementi strutturanti il progetto di Piano e nelle loro diverse articolazioni sono rappresentate in tutte le Tavole della Variante (Analisi e Progetto): in particolare nella Tav. 2.PPR</i></p>	
<p>Indirizzi comma 3</p> <p>I piani locali, al fine di tutelare e valorizzare il patrimonio storico-culturale, precisano e disciplinano d'intesa con la Regione e il Ministero gli elementi riconosciuti nei piani locali ai sensi dell'articolo 24 della l.r. 56/1977 e individuano, anche in aggiunta a quanto definito dal Ppr, le permanenze materiali e i singoli complessi e manufatti caratterizzanti i sistemi storico-territoriali, i caratteri costruttivi e gli altri aspetti specifici che connotano il patrimonio edilizio e urbanistico anche in base a specifiche tecnologie e tradizioni costruttive.</p> <p>comma 4</p> <p>I piani territoriali provinciali e i piani locali riconoscono le componenti storico-culturali, valutandone le condizioni e la rilevanza, tenendo conto:</p> <ul style="list-style-type: none"> a. del patrimonio conoscitivo storico-territoriale raccolto dal Ministero e dalla Regione; b. degli aspetti rilevati nelle carte IGM 1881 – 1924 della Carta Topografica d'Italia alla scala 1:25.000; c. di coeve fonti cartografiche storiche, con particolare riferimento ai nuclei storici e agli insediamenti rurali; d. dello stato dei luoghi, da documentare con particolare riferimento ai casi di scomparsa, erosione o degrado delle preesistenze segnalate nelle carte storiche, ove ciò comporti la perdita di significativa testimonianza storico-culturale; e. delle fonti documentarie locali, con particolare riferimento al patrimonio informativo e progettuale disponibile (carte 	<p>La variante al prgc recepsce le testimonianze storiche ed architettoniche che il PPR individua per Ceresole Reale.</p>

<p>storiche, catasti, progetti); f. del ruolo delle componenti e dei contesti, esaminati rispetto agli obiettivi di tutela e di valorizzazione del Ppr.</p>	
<p align="center">Art. 22 Viabilità storica e patrimonio ferroviario</p>	
<p>Nella Tav.P4 è rappresentata: - rete viaria di età romana e medievale (tema lineare); - rete viaria di età moderna e contemporanea (tema lineare); - rete ferroviaria storica (tema lineare).</p>	
<p>Indirizzi</p> <p>comma 2</p> <p>Gli interventi sul sistema della viabilità storica, previsti dagli strumenti di pianificazione, sono tesi a garantire la salvaguardia e il miglioramento della fruibilità, della riconoscibilità dei tracciati e dei manufatti a essi connessi, favorendone l'uso pedonale o ciclabile o comunque a bassa intensità di traffico, anche con riferimento alla Rete di connessione paesaggistica di cui all'articolo 42</p>	<p>Nel territorio di Ceresole Reale è presente solo la rete viaria di età moderna e contemporanea tra gli elementi inerenti la viabilità storica e il patrimonio ferroviario.</p>
<p>Direttive</p> <p>Comma 3</p> <p>I piani territoriali provinciali e i piani locali precisano e completano il censimento di quanto al comma 1, sulla base dei seguenti aspetti:</p> <p>a. i tratti di strada e i manufatti a essi connessi che costituiscono permanenze archeologiche;</p> <p>b. i percorsi connessi a fattori identitari di rilevanza regionale, come in particolare:</p> <p>I. le strade significative per specifiche memorie storiche o i percorsi devozionali, con le relative testimonianze materiali (cappelle, piloni votivi, monumenti, ecc.);</p> <p>II. la viabilità di rango minore (comprese le mulattiere e i sentieri), anche con riferimento ai materiali (lastricature, parapetti, muri a secco) o al ruolo strutturale per gli impianti insediativi rurali identificati all'articolo 40 (di costa, di valico, di cresta) o per le connessioni transfrontaliere;</p> <p>III. le aree limitrofe alle carreggiate stradali storiche, i cui impianti insediativi sono direttamente coinvolti nelle modalità d'uso della strada (in termini di tipi edilizi, accessi ai lotti, siti di sosta o mercato, ecc.);</p> <p>IV. le opere d'arte e i manufatti dell'infrastruttura (es. ponti, gallerie, viadotti, scarpate, opere di presidio, ecc.) e gli elementi architettonici (es. stazioni, caselli, casotti daziari, ecc.);</p> <p>V. le "porte urbane" e gli assi viari progettati con ruolo scenografico o ordinatore, in particolare ove connessi a centri e complessi architettonici significativi;</p> <p>VI. i tratti delle strade e delle linee ferroviarie storiche dotati di panoramicità, per i quali valgono le norme di cui all'articolo 30;</p> <p>VII. le visuali di e da strada o ferrovia testimoniate in modo ricorrente o esemplare nelle arti figurative, nella letteratura e nell'iconografia storica.</p> <p>comma 4</p> <p>Per quanto individuato al comma 1 e al comma 3, i piani locali:</p> <p>a. disciplinano gli interventi in modo da assicurare l'integrità e la fruibilità d'insieme, il mantenimento e il ripristino, ove possibile, dei caratteri costruttivi, morfologici e vegetazionali, con particolare riferimento alle eventuali alberate, caratterizzanti la</p>	

<p>viabilità; b. sottopongono i manufatti edilizi o di arredo interessati a una normativa specifica che garantisca la leggibilità dei residui segni del loro rapporto con i percorsi storici, anche con riferimento alla valorizzazione di alberature, sistemi di siepi, recinzioni, cippi, rogge, canali significativi, oppure alla riduzione di impatti negativi di pali e corpi illuminanti, pavimentazioni, insegne, elementi di arredo urbano e di colore.</p>	
<p align="center">Art. 23 Zone d'interesse archeologico</p>	
<p>Nella Tav. P2 e nel Catalogo dei beni paesaggistici del Piemonte, seconda parte, sono rappresentate le zone di interesse archeologico, art. 142 lett. m. del d.lgs. 42/2004 (tema areale che contiene 94 elementi). Nella Tav. P5 sono rappresentati i siti archeologici di rilevanza regionale.</p>	
<p>Indirizzi comma 5</p> <p>I piani locali tutelano e valorizzano le zone di interesse archeologico di cui al comma 1 e i siti di cui al comma 3, al fine di preservarne i valori, favorirne la conoscenza e incentivarne la fruizione</p>	<p align="center">NON SONO PRESENTI SUL TERRITORIO COMUNALE</p>
<p>Direttive comma 6</p> <p>Per le zone d'interesse archeologico di cui al comma 1, fatto salvo quanto previsto dalla Parte seconda del Codice, per quanto riguarda gli aspetti paesaggistici gli strumenti di pianificazione e programmazione provvedono a:</p> <p>a. salvaguardare le consistenze materiali e la leggibilità delle permanenze archeologiche, al fine di evitare manomissioni dei beni, consumo degli spazi, compresi quelli di pertinenza, a detrimento della fruibilità degli elementi di interesse, o di evitare interferenze percettive, anche a distanza o sullo sfondo;</p> <p>b. rispettare e, per quanto possibile, ripristinare la leggibilità del rapporto tra zone archeologiche ed eventuali testimonianze storiche di rilevanza territoriale sovra locale, quali strade di antico impianto, ponti, trame della centuriazione, con particolare riguardo all'intorno delle zone archeologiche, definendo anche le modalità di inserimento dei manufatti, degli arredi urbani e dell'illuminazione;</p> <p>c. mantenere e valorizzare la componente vegetale, qualora facente parte dell'immagine consolidata dei luoghi, verificandone eventualmente la compatibilità con la conservazione della stratificazione archeologica ancora interrata, indagata e non indagata.</p> <p>comma 7</p> <p>I piani locali, in sede di adeguamento al Ppr ai sensi dell'articolo 46, comma 2, definiscono: a. per quali zone di interesse archeologico di cui al comma 1 si applica l'articolo 13, comma 7, della l.r. 56/1977; b. eventuali nuove aree da salvaguardare per il loro interesse archeologico e sulle quali applicare l'articolo 13, comma 7, della l.r. 56/1977.</p>	<p align="center">NON SONO PRESENTI SUL TERRITORIO COMUNALE</p>
<p>Prescrizioni comma 8</p> <p>Nelle zone d'interesse archeologico di cui al comma 1, fatto salvo quanto previsto dalla Parte seconda del Codice, per quanto riguarda gli aspetti paesaggistici sono ammissibili, se compatibili con la conservazione della stratificazione archeologica presente:</p> <p>a. gli interventi sul patrimonio edilizio esistente, fino</p>	

<p>alla ristrutturazione edilizia; qualora siano previste opere di demolizione parziale o totale, la ricostruzione deve essere coerente con le caratteristiche del contesto paesaggistico circostante e con le finalità di tutela e valorizzazione dei luoghi nei quali i manufatti sono inseriti;</p> <p>b. gli eventuali interventi di ampliamento del patrimonio edilizio, purché siano finalizzati all'adeguamento strutturale o funzionale degli immobili;</p> <p>c. gli interventi di esclusivo adeguamento delle sezioni e dei tracciati viari esistenti, nel rispetto degli assi prospettici e della vegetazione d'alto fusto esistente;</p> <p>d. l'ampliamento di cave attive, solo se funzionali alla riqualificazione, al ripristino e all'adeguata sistemazione paesaggistica finale dei luoghi;</p> <p>e. l'utilizzo di impianti per la produzione di energia da fonti rinnovabili di pertinenza degli edifici esistenti e integrati nelle relative strutture edilizie;</p> <p>f. la realizzazione di opere infrastrutturali a rete, pubbliche o di interesse pubblico, purché sia dimostrata l'assoluta necessità o il preminente interesse per la popolazione residente e non siano localizzabili altrove.</p> <p>comma 9</p> <p>Gli interventi di cui al comma 8, lettere a., b., e c. devono garantire il mantenimento, il recupero o il ripristino delle caratteristiche costruttive, delle tipologie, dei materiali, dei colori tradizionali del luogo.</p>	<p>NON SONO PRESENTI SUL TERRITORIO COMUNALE</p>
<p>Art. 24 Centri e nuclei storici</p>	
<p>Nella Tav. P4 sono rappresentati:</p> <ul style="list-style-type: none"> - Torino e centri di I-II-III rango (tema puntuale che classifica 524 centri abitati in ranghi di importanza storica); - struttura insediativa storica di centri con forte identità morfologica (tema puntuale che suddivide 1150 centri in: permanenze archeologiche di fondazioni romane e protostoriche, reperti e complessi edilizi isolati medievali, insediamenti di nuova fondazione di età medievale, insediamenti con strutture signorili e/o militari caratterizzanti, insediamenti con strutture religiose caratterizzanti, rifondazioni o trasformazioni urbanistiche di età moderna, rifondazioni o trasformazioni urbanistiche di età contemporanea) 	
<p>Direttive comma 5</p> <p>In sede di adeguamento al Ppr, ai sensi dell'art. 46 comma 2, i piani locali anche in coerenza con le indicazioni del Ptr e dell'articolo 24 della l.r. 56/1977:</p> <p>a. verificano le perimetrazioni dei centri e nuclei storici individuati nei piani regolatori vigenti, motivando eventuali scostamenti da queste ultime sulla base di rilievi, analisi critiche e valutazioni che approfondiscano gli studi e le documentazioni prodotte per il Ppr. Tale verifica è finalizzata a salvaguardare le relazioni fondamentali delle suddette strutture con il contesto paesaggistico, includendo aree di bordo e spazi liberi in quanto parte integrante delle strutture stesse;</p> <p>b. definiscono, anche con l'ausilio degli strumenti di cui all'articolo 5, comma 1, una disciplina di dettaglio che assicuri la conservazione e la valorizzazione:</p> <p>I. della morfologia di impianto dei centri e degli aspetti di interazione tra sistemi storico-territoriali alla scala locale, riferiti alla viabilità di connessione, alla intervisibilità, alle relazioni con elementi isolati costruiti o naturali;</p> <p>II. delle specificità delle strutture in relazione agli aspetti geomorfologici del sito, alla giacitura d'impianto, agli elementi rilevanti del contesto, all'accessibilità;</p> <p>III. delle specificità delle strutture in relazione agli elementi storicamente rilevanti di cui al comma 2;</p> <p>IV. delle tipologie edilizie, della tessitura</p>	<p>NON SONO PRESENTI SUL TERRITORIO COMUNALE</p>

<p>degli involucri edilizi e dei caratteri tipizzanti che connotano il patrimonio costruito;</p> <p>V. degli elementi di valenza paesaggistico-percettiva, citati da fonti storiche, quali scenari e fondali, visuali, fulcri prospettici progettati, assialità varie significative, limiti e bordi di insediamenti di antico impianto, come meglio specificato agli articoli 30 e 31; c. tutelano gli spazi urbani e i complessi urbanistici di particolare valore storico-architettonico, con particolare attenzione:</p> <p>I. per gli spazi urbani progettati (piazze, viali, assi rettori, quinte urbane, tratti di mura urbane e porte, bordi urbani significativi, quali quelli mercatali o lungo antiche strade o in corrispondenza di mura non più esistenti);</p> <p>II. per le modalità di completamento in coerenza con i caratteri di impianto, soprattutto per quanto riguarda tipologie edilizie, orientamenti, dimensioni degli edifici e caratteri costruttivi, al fine di evitare l'inserimento di manufatti che possano interferire negativamente con i con visivi maggiormente significativi o che si accostino o sovrappongano in modo incongruo con elementi distintivi del paesaggio urbano, causandone la perdita di leggibilità;</p> <p>III. per gli scenari e fondali, gli aspetti di porta e di ingresso, i fulcri e le mete visive nel tessuto urbano storico, quali torri, campanili, chiese, castelli, belvedere;</p> <p>IV. per i centri urbani connotati dal disegno territoriale sabaudo o da residenze appartenenti al sistema della corona di delitie, prevedendo interventi di valorizzazione da attuarsi secondo uno studio paesaggistico esteso ai complessi architettonici dell'intero sistema, con le loro proiezioni varie, gli spazi urbani connessi, i relativi parchi e giardini;</p> <p>V. per gli insediamenti e i complessi architettonici moderni (XIX-XX secolo), disciplinando il mantenimento del rapporto tra edifici, spazi pubblici e verde urbano, nonché le caratteristiche peculiari e le materialità degli edifici stessi</p> <p>d. tutelano i valori storici e architettonici del patrimonio edilizio mediante:</p> <p>I. la definizione dei tipi di interventi edilizi consentiti all'interno dei centri e nuclei storici, incoerenza con le indicazioni di cui alla lettera b., ponendo particolare attenzione a:</p> <ul style="list-style-type: none"> - evitare l'inserimento di apparati tecnologici esterni agli edifici che non rispettino il criterio del minimo impatto visivo e del buon coordinamento con le linee architettoniche della costruzione, evitando in ogni caso inserimenti visibili da spazi pubblici a rilevanza paesaggistica; - evitare l'installazione di impianti di produzione energetica da fonti rinnovabili collocate su copertura in posizione tale da interferire con le visuali principali e panoramiche o tali da essere visibili da spazi pubblici aventi rilevanza paesaggistica; - evitare interventi che alterino le caratteristiche tipologiche e compositive, fatti salvi quelli rivolti alla conservazione o alla riqualificazione e valorizzazione degli edifici storici, anche attraverso la demolizione di parti, elementi o strutture di recente realizzazione estranei alle caratteristiche storiche tipologiche del complesso, o irrimediabilmente compromesse sotto il profilo strutturale. <p>II. l'identificazione delle aree da assoggettare a piano particolareggiato o piano recupero per gli ambiti che necessitano di riqualificazione complessiva, assicurando in tali aree la coerenza degli interventi con gli schemi aggregativi originari dell'edificio, gli allineamenti, l'articolazione e il dimensionamento piano-volumetrico, i rapporti tra pieni e vuoti, l'orientamento delle coperture, i materiali e i cromatismi tipici del luogo.</p>	
---	--

Art. 25 Patrimonio rurale storico

Nella Tav. P4 sono rappresentati:

- sistemi di testimonianze storiche del territorio rurale (tema puntuale costituito da 5070 elementi articolati in: permanenze di centuriazione e riorganizzazione produttiva di età romana; permanenze di colonizzazione rurale medievale religiosa o insediamento rurale disperso con presenza di castelli agricoli; aree con nuclei rurali esito di riorganizzazione di età moderna; aree di rilevante valenza storico-ambientale territoriale caratterizzate da colture e nuclei rurali esito di riorganizzazione di età contemporanea);
 - nuclei alpini connessi agli usi agro-silvo-pastorali (tema areale costituito da 544 elementi localizzati in montagna);
- presenza stratificata di sistemi irrigui (tema lineare costituito dai principali canali storici localizzati soprattutto nell'area delle risaie).

Indirizzi comma 3

I piani territoriali provinciali e i piani locali, anche sulla base degli studi di settore effettuati a livello regionale, approfondiscono e precisano le indicazioni di cui al comma 1, individuando altri eventuali elementi quali:

- a. castelli agricoli e grange medievali;
- b. sistemi di cascinali di pianura (case padronali con eventuali annessi);
- c. sistemi di nuclei rurali di collina o montagna;
- d. cascine o insediamenti rurali isolati con specifiche tipologie insediative o costruttive tradizionali;
- e. sistemi diffusi di permanenze edilizie del paesaggio agrario, quali complessi di case padronali con i relativi annessi;
- f. sistemi irrigui storici con i relativi canali principali, nonché corpi idrici appartenenti al reticolo idrografico minore legato alle opere irrigue;
- g. assetti vegetazionali, testimonianza residua di modalità colturali tradizionali quali filari di alberi, siepi, alteni, ecc.

Direttive comma 4

I piani locali incentivano la valorizzazione e conservazione delle testimonianze del territorio agrario storico, verificando la presenza, tra le aree e gli elementi di cui ai commi precedenti, di quelli costituenti patrimonio rurale storico da salvaguardare, rispetto ai quali prevedere il divieto di produrre significativi e duraturi cambiamenti in grado di determinare la perdita delle testimonianze del territorio agrario storico, con particolare riferimento alla localizzazione di attività estrattive e infrastrutture ad alto impatto paesaggistico.

comma 5

I piani locali promuovono la conservazione e la valorizzazione delle testimonianze del territorio agrario storico, laddove ancora riconoscibili, attraverso:

- a. il mantenimento delle tracce delle maglie di appoderamento romane (centuriazione) o comunque storiche, con i relativi elementi di connessione funzionale (viabilità, rogge e canali, filari alberati, siepi e recinzioni storiche);
- b. la tutela e il mantenimento delle opere, di età medievale o posteriore, di regimazione delle acque, con particolare riferimento alle opere di ingegneria ottocentesca del Canale Cavour e di altri manufatti similari;
- c. la mitigazione dell'impatto sulle trame agrarie consolidate degli interventi di nuova viabilità, attrezzature o costruzioni, anche mediante opportune piantumazioni;
- d. la coerenza delle opere di sistemazione colturale con le modalità tradizionali di inserimento nel contesto pedologico, geomorfologico e climatico, e l'inserimento compatibile delle attrezzature proprie delle conduzioni agrarie (quali serre, serbatoi, capanni, pali tutori, ecc.),

[Il PPR individua per il Comune di Ceresole Reale all'interno del Patrimonio rurale storico i nuclei alpini connessi agli usi agro-silvo-pastorali.](#)

[Le Norme di Attuazione del PRGC danno indicazioni, all'interno degli articoli, circa le modalità di intervento sui fabbricati esistenti e sulle loro aree di pertinenza.](#)

[Inoltre, le Norme recepiscono quanto previsto dalle direttive per gli elementi ricadenti all'interno del patrimonio rurale storico, all'interno degli articoli 29, 30 e 40.](#)

<p>disincentivando le pratiche che possono costituire elementi di detrazione o perdita paesaggistica;</p> <p>e. il rispetto, nella realizzazione di nuovi edifici, della coerenza con le tipologie tradizionali locali e con le testimonianze storiche del territorio rurale;</p> <p>f. la disciplina degli interventi sui fabbricati esistenti e sulle loro aree di pertinenza, favorendo:</p> <p>I. la ricostituzione degli spazi aperti, anche attraverso la sostituzione di strutture e corpi incongrui addossati agli edifici o posti impropriamente al loro interno con corpi edilizi coerenti volumetricamente con i caratteri di impianto e tipologici tradizionali;</p> <p>g. la promozione di interventi di recupero che rispettino tipologie, impianti, orientamenti, tecniche costruttive, materiali e scansione delle aperture secondo le tradizioni locali.</p>	
<p>Art.26 Ville, giardini e parchi, aree ed impianti per il loisir e il turismo</p>	
<p>Nella Tav. P4 sono rappresentati:</p> <ul style="list-style-type: none"> - sistemi di ville, giardini e parchi (tema puntuale costituito da 767 elementi, concentrati particolarmente sulle rive del Lago Maggiore, Lago d'Orta, areali pedemontani e collina di Torino); - luoghi di villeggiatura e centri di loisir (tema areale costituito da 171 elementi, localizzati prevalentemente nell'area montana e nelle fasce lacuali); - infrastrutture e attrezzature turistiche per la montagna (tema areale costituito da 62 elementi). <p>Nella Tav. P2 e nel Catalogo dei beni paesaggistici, prima parte, sono rappresentati i beni tutelati ai sensi dell'art. 136, comma 1, lett. b. del d.lgs. 42/2004.</p>	
<p>Direttive comma 3</p> <p>I piani locali, fatto salvo quanto disposto dalla Parte seconda del Codice, stabiliscono normative rispettando i seguenti principi:</p> <p>a. tutela e valorizzazione:</p> <p>I. delle aree e degli elementi concorrenti a definire i caratteri identitari e storici dei luoghi;</p> <p>II. dei luoghi a valenza turistica con particolare attenzione al mantenimento delle strutture storiche di fruizione della montagna e della rete sentieristica;</p> <p>III. dei complessi architettonici, delle costruzioni pertinenziali di servizio, dei giardini e parchi e degli spazi aperti di connessione.</p> <p>c. restauro delle architetture, dei giardini e dei parchi, con interventi volti al mantenimento delle testimonianze storiche e della loro leggibilità, utilizzo e riuso appropriato e coerente con i caratteri tipologici della preesistenza;rispetto dei caratteri architettonici e stilistici propri del complesso e delle relazioni visive e funzionali fra gli edifici e i giardini e i parchi storici di pertinenza;</p> <p>d. rispetto delle viste d'insieme e delle emergenze dei complessi in oggetto, per quanto tradizionalmente leggibili da luoghi di alta frequentazione e in particolare dai percorsi e dai siti di cui al comma 2;</p> <p>e. rispetto dell'impianto originario e delle interconnessioni tra complessi architettonici e corredi vegetali, con attenzione per:</p> <p>I. gli allineamenti e i profili altimetrici;</p> <p>II. gli aspetti tipologici, dei materiali e dei trattamenti di finitura e del colore;</p> <p>III. le relazioni tra corte, giardino e aree verdi progettate circostanti;</p> <p>IV. la trama viaria locale, la rete di canalizzazioni irrigue e le acque di decorazione dei giardini;</p> <p>V. le assialità dei percorsi di accesso, il ruolo di quinta o di fondale di architetture costruite o di alberature;</p>	<p>Presenti sul territorio comunale le infrastrutture e attrezzature turistiche per la montagna (aree sciistiche)</p> <p>L'Articolo 49 delle NdA richiama le direttive del PPR previste per queste aree, con riferimento alle aree sciistiche.</p>

b. le recinzioni.	
-------------------	--

<p>Prescrizioni comma 4</p> <p>Sulle ville, giardini e parchi individuati ai sensi dell'articolo 136, comma 1, lettera b. e dell'articolo 157 del Codice e rappresentati nella Tavola P2 e nel Catalogo di cui all'articolo 4, comma 1, lettera c., al fine della loro conservazione e valorizzazione:</p> <p>a. sono consentiti, anche in relazione a una diversa destinazione d'uso compatibile con le caratteristiche del bene, esclusivamente interventi coerenti con le valenze storiche e paesaggistiche del sistema della villa, del giardino e del parco e delle sue componenti (architettoniche, vegetali, idriche, topografiche e ambientali), che non interferiscano con prospettive, visuali e allineamenti consolidati e siano comunque realizzati nel rispetto dei principi descritti al comma 3;</p> <p>b. è consentita la sola demolizione di parti, elementi o strutture estranei alle caratteristiche storico-tipologiche del complesso di recente realizzazione, individuati a seguito di idonei studi e/o elaborati tecnico-scientifici. Tali interventi per essere considerati ammissibili devono dimostrare, nella relazione paesaggistica di cui al DPCM 12 dicembre 2005, il rispetto del processo storico che ha caratterizzato il complesso, mediante una lettura storico critica comparata, ed essere supportati da approfonditi studi e ricerche volti a precisarne gli aspetti tipologici e architettonici, nonché le condizioni da rispettare per garantirne il corretto inserimento nel contesto interessato.</p>	
--	--

Art. 27 Aree ed impianti della produzione industriale ed energetica di interesse storico

Nella Tav. P4 sono rappresentati:

- aree ed impianti della produzione industriale ed energetica di interesse storico (tema puntuale costituito da 692 elementi suddivisi in: poli e sistemi della protoindustria, sistemi della produzione industriale dell'Ottocento e del Novecento, aree estrattive di età antica e medievale, e di età moderna e contemporanea, infrastrutture per la produzione di energia idroelettrica di valenza storico-documentaria).

<p>Direttive comma 2</p> <p>I piani territoriali provinciali e i piani locali precisano e aggiornano il censimento delle aree interessate dagli impianti della produzione industriale ed energetica individuate dal Ppr, prevedendo, nel rispetto della funzionalità degli impianti ancora in essere, normative finalizzate:</p> <ul style="list-style-type: none"> a. al recupero, riuso, valorizzazione e fruizione delle aree, dei fabbricati e degli impianti abbandonati o dismessi, per nuove attività produttive, economiche o sociali compatibili o per la realizzazione di spazi verdi o altri servizi pubblici, inclusi quelli museali o ecomuseali; b. alla tutela e bonifica dei siti sotto il profilo idrogeologico e dell'inquinamento, in funzione delle diverse utilizzazioni prevedibili e in coerenza con la legislazione vigente; c. alla mitigazione degli effetti paesaggistici e ambientali negativi determinati dalle attività nuove e/o pregresse; d. alla salvaguardia delle significative testimonianze di architettura e ingegneria industriale nei luoghi storici di produzione, anche in rapporto con i lasciti immateriali delle culture industriali implicate. <p>comma 3</p> <p>I piani settoriali e i piani locali assicurano il riconoscimento e la salvaguardia dei siti e degli immobili che caratterizzano il patrimonio industriale: edifici, infrastrutture idriche, macchinari, anche in connessione con episodi architettonici e urbanistici correlati (villaggi operai, case per dipendenti e dirigenti) con il mantenimento dei sistemi d'acqua, della componente vegetale se correlata alla produzione (es. setifici), delle caratteristiche architettoniche e decorative degli edifici, dei sistemi di accesso e dei fattori costitutivi del paesaggio industriale, verificate le condizioni di rischio idraulico e idrogeologico.</p>	<p>L'articolo 76 delle Norme di Attuazione recepisce le direttive previste dal PPR.</p>
---	---

Art. 28 Poli della religiosità

Nella Tav. P4 sono rappresentati i poli della religiosità (tema puntuale costituito da 178 elementi, suddivisi in sacri monti e percorsi devozionali - compresi i Sacri Monti UNESCO - e santuari e opere "di committenza" di valenza territoriale).

Direttive comma 2

Al fine di garantire la salvaguardia dei complessi religiosi comprendenti gli immobili, i percorsi (tracciati, manufatti e accessi) e le opere connesse, quali piloni e cappelle:

a. i piani territoriali provinciali definiscono l'intorno visivo dei poli nel quale evitare la localizzazione di attività a rischio d'incidente rilevante, nonché nuovi impianti per il trattamento rifiuti, nuove cave o attività per la lavorazione di inerti;

b. i piani locali:

- I. assicurano la salvaguardia dei sistemi di relazioni visive che legano gli edifici sacri ai percorsi devozionali, favorendo la tutela o il ripristino delle visuali storiche da e verso i santuari e i Sacri Monti, con opportune limitazioni dell'edificazione e dell'altezza degli edifici nelle aree interessate da tali visuali;
- II. prevedono il mantenimento o il ripristino della componente vegetazionale, garantendo il rispetto filologico dell'assetto storico, nonché dei bordi e dei margini delle aree sacre, garantendo inoltre la visibilità e l'emergenza della corona apicale degli edifici dal contesto urbano o boscato sottostante;
- III. localizzano le attività e le attrezzature di servizio (accessibilità, ricezione, sosta, illuminazione, cartelloni e arredo) in modo da evitare ogni impatto negativo

**NON SONO PRESENTI SUL TERRITORIO
COMUNALE**

Art.29 Sistemi di fortificazioni

Nella Tav. P4 sono rappresentati i sistemi di fortificazioni (tema puntuale costituito da 70 elementi suddivisi in sistemi di fortificazioni "alla moderna" e linee di fortificazione di età contemporanea).

Indirizzi comma 2

I piani territoriali provinciali e i piani locali assicurano, per quanto di rispettiva competenza, la salvaguardia, il recupero e la valorizzazione dei sistemi di fortificazioni, mediante:

- la promozione di interventi di restauro degli edifici e degli spazi aperti per le nuove forme di fruizione ospitali, quali in particolare quelle museali, educative, formative, di ricerca e comunicazione pubblica;
- la valorizzazione dell'emergenza iconica e dello skyline storicamente consolidato;
- il rafforzamento del rapporto funzionale, fruitivo e visuale tra gli elementi dei sistemi lineari di difesa un tempo interconnessi.

Direttive comma 3

I piani territoriali provinciali e i piani locali assicurano, per quanto di rispettiva competenza, la salvaguardia, il recupero e la valorizzazione dei sistemi di fortificazioni, mediante:

- il mantenimento della trama infrastrutturale della viabilità militare alpina e delle risorse forestali contigue e connesse alla realizzazione e all'uso delle strutture militari;
- la salvaguardia degli aspetti di separatezza dall'intorno, evitando ogni intervento edificatorio nelle aree contigue alle preesistenze, salvo in caso di progetti ricostruttivi entro piani appositamente predisposti per valorizzare la leggibilità delle dinamiche storiche.

NON SONO PRESENTI SUL TERRITORIO COMUNALE

Art. 30 Belvedere, bellezze panoramiche, siti di valore scenico ed estetico

Nella Tav. P4 sono rappresentati:

- belvedere (tema puntuale costituito da 162 elementi);
- percorsi panoramici (tema lineare);
- assi prospettici (tema lineare costituito da 9 strade aventi come fulcro visivo le Residenze Sabaude);
- fulcri del costruito (tema puntuale costituito da 435 elementi);
- fulcri naturali (tema areale costituito da fulcri della fascia pedemontana, in particolare nella Serra morenica di Ivrea);
- profili paesaggistici (tema lineare costituito da bordi, crinali, incisioni fluviali, orli di terrazzo, ecc., con particolare riferimento alla Serra morenica di Ivrea);
- elementi caratterizzanti di rilevanza paesaggistica (tema puntuale costituito da 2060 elementi riguardanti complessi costruiti significativi per forma, posizione, morfologia).

Nella Tav. P2 sono rappresentati i beni tutelati ai sensi dell'art. 136, comma 1 del d.lgs. 42/2004.

Direttive

comma 3

In relazione ai siti e ai contesti di cui al comma 1, i piani locali, fatte salve le previsioni dell'articolo 2, comma 6 delle presenti norme e degli articoli 140, comma 2, 141 bis, 152 e 153 del Codice, provvedono a:

- individuare e dimensionare adeguati bacini visivi a tutela della fruibilità visiva degli aspetti di bellezza panoramica tra quelli segnalati negli Elenchi di cui all'articolo 4, comma 1, lettera e., nonché dei beni tutelati ai sensi dell'articolo 136, comma 1, lettere a. e d., del Codice;
- definire criteri e modalità realizzative per aree di sosta attrezzate, segnaletica turistica, barriere e limitatori di traffico, al fine di migliorarne la fruibilità visiva e limitarne l'impatto;
- definire le misure più opportune per favorire la rimozione o la

Gli articoli 73 e 74 delle Norme di Attuazione recepiscono le direttive del Piano Paesaggistico Regionale.

<p>mitigazione dei fattori di criticità e per assicurare la conservazione e la valorizzazione dei belvedere e delle bellezze panoramiche;</p> <p>d. definire le misure di attenzione da osservarsi nella progettazione e costruzione di edifici, attrezzature, impianti e infrastrutture e nella manutenzione della vegetazione d'alto fusto o arbustiva, in riferimento:</p> <p>l. al controllo dell'altezza e della sagoma degli edifici, degli impianti e della vegetazione, e di ogni altro elemento interferente con le visuali, con particolare attenzione alle strade di crinale e di costa;</p> <p>alla conservazione e valorizzazione degli assi prospettici e degli scorci panoramici lungo i tracciati stradali di interesse storico documentario o paesaggistico-ambientale, evitando la formazione di barriere e gli effetti di discontinuità che possono essere determinati da un non corretto inserimento paesaggistico di elementi e manufatti quali rotatorie, sovrappassi, mancati allineamenti, cartellonistica pubblicitaria, nonché assicurando la continuità degli elementi che costituiscono quinte visive di sottolineatura delle assialità prospettiche con i fulcri visivi (costituiti anche dalle alberature o dalle cortine edilizie), anche tramite regolamentazione unitaria dei fronti e dell'arredo urbano.</p> <p>e. subordinare, a seguito dell'individuazione in sede di adeguamento al Ppr dei bacini visivi di cui al comma 3, lettera a., per i siti di cui al comma 1 non dichiarati di notevole interesse pubblico ai sensi degli articoli 136 o 157 del Codice, ogni intervento trasformativo ricadente in tali bacini che possa, per dimensione, elevazione, forma, colore, materiali e collocazione, incidere significativamente sulla visibilità, leggibilità e riconoscibilità delle bellezze d'insieme e di dettaglio di cui al comma 1, alla redazione di uno studio di inserimento paesaggistico valutato da parte dell'amministrazione preposta all'autorizzazione dell'intervento; tale verifica deve prendere in considerazione l'insieme delle relazioni evidenziate al comma 1 nella loro più ampia estensione spaziale e deve tenere conto degli effetti cumulativi che possono prodursi in relazione a modificazioni di carattere antropico, paesaggistico o naturale; i contenuti e le modalità valutative dello studio sono definiti, in relazione alle specificità dei territori interessati, in sede di adeguamento dei piani locali al Ppr; nel caso di interventi in ambito tutelato ai sensi della Parte terza del Codice, tali analisi devono essere ricomprese all'interno della relazione paesaggistica di cui al DPCM 12 dicembre 2005.</p>	
<p>Art. 31 Relazioni vive tra insediamento e contesto</p>	
<p>Nella Tav. P4 sono rappresentati:</p> <ul style="list-style-type: none"> - sistema di crinali collinari principali e secondari e pedemontani principali e secondari (tema lineare); - insediamenti tradizionali con bordi poco alterati o fronti urbani costituiti da edifici compatti in rapporto con acque, boschi, coltivi- SC1 (tema areale situato soprattutto in montagna e collina); - sistemi di nuclei costruiti di costa o di fondovalle, leggibili nell'insieme o in sequenza - SC2 (tema areale situato prevalentemente in montagna e collina); - insediamenti pedemontani o di crinale in emergenza rispetto a versanti collinari o montani prevalentemente boscati o coltivati SC3 (tema areale situato prevalentemente in collina e nel pedemonte); - contesti di nuclei storici o di emergenze architettoniche isolate - SC4 (tema areale situato prevalentemente in pianura e collina); - aree caratterizzate dalla presenza diffusa di sistemi di attrezzature o infrastrutture storiche - idrauliche, di impianti produttivi industriali o minerari, di impianti rurali - SC5 (tema areale situato prevalentemente in corrispondenza del sistema di canali storici e in montagna in corrispondenza delle dighe). 	
<p>Direttive comma 2</p> <p>I piani locali:</p> <p>a. possono integrare le individuazioni di cui al comma 1 distinguendo i casi in cui emerga una buona leggibilità delle relazioni o la particolarità delle morfologie localizzative o delle</p>	<p>Gli articoli 73 e 74 delle Norme di Attuazione recepiscono le direttive del Piano Paesaggistico Regionale.</p>

<p>componenti costruite, coltivate o naturali;</p> <p>b. definiscono le modalità localizzative degli edifici e delle parti vegetate, i profili paesaggistici e i rapporti con i fondali o con il contesto non costruito dei nuclei o delle emergenze costruite, senza alterare la morfologia e i caratteri dell'emergenza visiva;</p> <p>c. salvaguardano la visibilità dalle strade, dai punti panoramici e dal sistema dei crinali collinari;</p> <p>d. promuovono il ripristino degli aspetti alterati da interventi pregressi, prevedendo la rilocalizzazione o la dismissione delle attività e degli edifici incompatibili, o la mitigazione di impatti irreversibili, con particolare riferimento agli impianti produttivi industriali e agricoli e alle attrezzature tecnologiche, ivi comprese le infrastrutture telematiche per la diffusione dei segnali in rete;</p> <p>e. mantengono e, ove necessario, ripristinano l'integrità e la riconoscibilità dei bordi urbani segnalati ed evitano l'edificazione nelle fasce libere prospicienti; nel caso di bordi urbani il cui assetto sia segnalato come critico, alterato, non consolidato e in via di completamento e definizione, si applica altresì quanto previsto dall'articolo 41 delle presenti norme</p>	
<p align="center">Articolo 32. Aree rurali di specifico interesse paesaggistico</p>	
<p>Nella Tav. P4 sono rappresentati:</p> <ul style="list-style-type: none"> - aree sommitali costituenti fondali e skyline - SV1 (tema areale situato in corrispondenza dei crinali montani principali); - sistemi paesaggistici agroforestali di particolare interdigitazione tra aree coltivate e bordi boscati (SV2 - tema areale); - sistemi paesaggistici rurali di significativa varietà e specificità, con la presenza di radi insediamenti tradizionali integri o tracce di sistemazioni agrarie e relative infrastrutture storiche, tra cui i Tenimenti Storici dell'Ordine Mauriziano non assoggettati a dichiarazione di notevole interesse pubblico di cui all' art. 33, c. 9 - SV3 (tema areale situato prevalentemente in pianura, collina e pedemonte); - sistemi rurali lungo fiume con radi insediamenti tradizionali e, in particolare, quelli localizzati nelle confluenze fluviali - SV4 (tema areale situato lungo i corpi idrici principali); <p>sistemi paesaggistici rurali di significativa omogeneità e caratterizzazione dei coltivi: le risaie e i vigneti - SV5 (tema areale).</p>	
<p>Direttive comma 4</p> <p>I piani locali e, per quanto di competenza, i piani delle aree protette, anche in coerenza con le indicazioni del Ptr:</p> <p>a. disciplinano le trasformazioni e l'edificabilità nelle aree di cui al comma 1, al fine di contribuire a conservare o recuperare la leggibilità dei sistemi di segni del paesaggio agrario, in particolare ove connessi agli insediamenti tradizionali (contesti di cascine o di aggregati rurali), o agli elementi lineari (reticolo dei fossi e dei canali, muri a secco, siepi, alberate lungo strade campestri);</p> <p>b. definiscono specifiche normative per l'utilizzo di materiali e tipologie edilizie, che garantiscano il corretto inserimento nel contesto paesaggistico interessato, anche per la realizzazione di edifici di nuova costruzione o di altri manufatti (quali muri di contenimento, recinzioni e simili).</p>	<p>L'articolo 75 delle Norme di Attuazione recepisce le direttive del Piano Paesaggistico Regionale.</p>
<p align="center">Articolo 33. Luoghi ed elementi identitari</p>	
<p>Luoghi ed elementi identitari costituenti patrimonio storico-culturale e architettonico, nonché luoghi la cui immagine è ritenuta di particolare valore simbolico nella percezione sociale.</p>	
<p align="center"><u>SITI UNESCO</u></p>	
<p>Comprende i Siti (core zone) e le relative aree esterne di protezione (buffer zone) inseriti nella lista del Patrimonio mondiale dell'Unesco:</p> <ul style="list-style-type: none"> - Residenze Sabaude (Tavv. P4 e P5); - Sacri Monti (Tavv. P4 e P5); - Paesaggi vitivinicoli del Piemonte: Langhe-Roero e Monferrato (Tavv. P5 e P6); <p>Siti palafitticoli (Tav. P5).</p>	
<p>Direttive comma 4</p> <p>Nei Siti (core zone) e nelle relative aree esterne di protezione (buffer zone), di cui al comma 2, lettera a., i piani locali, in coerenza con i relativi piani di gestione, specificano la disciplina</p>	<p align="center">NON PRESENTI SUL TERRITORIO COMUNALE</p>

<p>relativa agli interventi di trasformazione, prevedendo una normativa di dettaglio che garantisca la tutela delle visuali dalla buffer zone alla core zone e viceversa, nonché assicuri la conservazione e la valorizzazione degli elementi del paesaggio rurale e naturale, delle tipologie edilizie, delle tecniche costruttive, dei materiali, degli altri caratteri tipizzanti che connotano il patrimonio costruito con particolare riferimento alle modalità di realizzazione degli interventi di recupero e delle eventuali nuove costruzioni e infrastrutture.</p>	
<p>Prescrizioni comma 5</p> <p>All'interno dei Siti (core zone) di cui al comma 2, lettera a., punti I e II:</p> <p>a. gli eventuali interventi edilizi o di realizzazione delle infrastrutture sono finalizzati alla conservazione, valorizzazione e fruizione del sito; quelli eccedenti il restauro e risanamento conservativo sono subordinati alla predisposizione di studi e analisi estesi a un contesto paesaggistico adeguato, ai fini della verifica della loro compatibilità paesaggistica e ambientale anche con riferimento alla tutela delle visuali di cui al comma 4; tale verifica deve trovare puntuale ed esplicito riscontro negli elaborati progettuali che devono riportare contenuti analoghi a quelli previsti dalla relazione paesaggistica di cui al DPCM 12 dicembre 2005, ancorché gli interventi non siano ricompresi in ambiti tutelati ai sensi della Parte Terza del Codice;</p> <p>in assenza di un progetto unitario che disciplini le caratteristiche dimensionali e di aspetto estetico della cartellonistica, da adottarsi d'intesa tra la Regione e il Ministero entro 24 mesi dall'approvazione del Ppr, non è consentita la posa in opera di cartelli pubblicitari e di ogni altra simile attrezzatura, qualora comprometta la percezione dei luoghi; sono fatte salve le installazioni previste dalla normativa in materia di circolazione stradale e le indicazioni strettamente necessarie ai fini della fruibilità culturale e dei servizi pubblici essenziali.</p> <p>comma 6</p> <p>Nei Siti (core zone) e nelle relative aree esterne di protezione (buffer zone) di cui al comma 2, lettera a., punto III, in aggiunta a quanto previsto dalle norme del Ppr, si rimanda ai contenuti delle Linee guida operative approvate dalla Giunta regionale con DGR n. 26-2131 del 21 settembre 2015, come riferimento per gli strumenti urbanistici ed edilizi dei comuni ricadenti in tali ambiti, allo scopo di consolidare la rete di tutela esistente, e finalizzate a:</p> <p>a. mantenere l'uso agrario e in particolare vitivinicolo del territorio, in continuità con la tradizione storica culturale locale;</p> <p>b. tutelare i luoghi del vino, quali i vigneti, i manufatti legati alla coltivazione e produzione viticola e alla vinificazione (cascine, ciabot, cantine, ecc.), i luoghi e gli spazi pubblici per la commercializzazione dell'uva e del vino;</p> <p>c. conservare e valorizzare il patrimonio edilizio storico, rurale e urbano, e le trame insediative;</p> <p>d. tutelare i siti e i contesti di valore scenico ed estetico e le visuali, con particolare attenzione ai rapporti visivi fra buffer zone e core zone e alla conservazione dei profili paesaggistici e delle linee di crinale collinari;</p> <p>e. mantenere l'immagine articolata e plurale del paesaggio vitivinicolo piemontese;</p> <p>f. garantire un alto livello qualitativo degli interventi edilizi; riqualificare e valorizzare le aree compromesse, mitigando gli elementi di detrazione visiva, con particolare attenzione alla</p>	<p>NON PRESENTI SUL TERRITORIO COMUNALE</p>

valorizzazione degli assi viari di accesso alla core zone.	
TENIMENTI STORICI DELL'ORDINE MAURIZIANO	
Tenimenti storici dell'Ordine Mauriziano (nella Tav. P2 sono rappresentati i tenimenti sottoposti a dichiarazione di notevole interesse pubblico, nella Tav. P4 gli altri tenimenti all'interno dei sistemi paesaggistici rurali di significativa varietà e specificità).	
Direttive comma 12 <p>I piani locali in merito ai Tenimenti storici di cui al comma 9, in aggiunta a quanto previsto dall'articolo 32, comma 4, provvedono a:</p> <p>a. mantenere la destinazione d'uso agricola e finalizzare gli interventi prioritariamente al recupero degli edifici dismessi o sotto utilizzati esistenti; in caso di nuove edificazioni non altrimenti localizzabili, ivi comprese le opere d'interesse pubblico, la progettazione deve garantire il corretto inserimento di tali interventi nel contesto di riferimento;</p> <p>b. salvaguardare la trama agricola costituita dal sistema irriguo, dal sistema dei pozzi, dalle sorgenti, dalla viabilità minore e dalle formazioni lineari e conservare il sistema insediativo storico salvaguardando il rapporto tra organismi edilizi e altri elementi strutturanti morfologicamente il territorio, quali, ad esempio, le recinzioni storiche e le alberature diffuse (isolate, a gruppi, a filari, a macchia); eventuali indispensabili interventi necessari per lo svolgimento delle attività agricole devono mantenere, per quanto possibile, la leggibilità della trama storica, prevedendo interventi di mitigazione e compensazione paesaggistica;</p> <p>c. tutelare le cascine storicamente appartenenti all'Ordine Mauriziano, da individuare come beni aventi valore storico documentario da salvaguardare ai sensi dell'articolo 24 della l.r. 56/1977;</p> <p>d. incentivare la formazione di appositi corridoi ecologici, nel caso in cui tali aree si trovino in prossimità di zone periurbane ai margini degli insediamenti esistenti.</p>	NON PRESENTI SUL TERRITORIO COMUNALE
Prescrizioni comma 13 <p>Per i Tenimenti storici di cui al comma 8, a seguito della dichiarazione di notevole interesse pubblico ai sensi dell'articolo 136, comma 1, lettera c. del Codice, vigono le prescrizioni d'uso contenute nella dichiarazione stessa, volte ad assicurare la conservazione dei valori espressi dal bene oggetto della tutela, come riportate nella DGR n. 37-227 del 4 agosto 2014.</p>	NON PRESENTI SUL TERRITORIO COMUNALE
USI CIVICI	
Le zone gravate da usi civici, tutelate ai sensi dell'art. 142 lett. h. del d.lgs. 42/2004 (Tav. P2).	
Direttive comma 17 <p>Per le aree di cui al comma 14 i piani territoriali provinciali e i piani locali prevedono il mantenimento delle caratteristiche dei beni, in quanto testimonianza storica di gestione territoriale che ha determinato assetti unici e riconoscibili nel paesaggio.</p>	Le Norme di Attuazione del PRGC di Ceresole Reale recepiscono le direttive del PPR all'interno dell'articolo 58 bis.
comma 18 <p>In sede di adeguamento al Ppr ai sensi dell'articolo 46, comma 2, i comuni d'intesa con il Ministero e la Regione, precisano la delimitazione e rappresentazione in scala idonea alla identificazione delle aree gravate da uso civico ai sensi dell'articolo 142, comma 1, lettera h. del Codice.</p>	
Prescrizioni	

<p>comma 19</p> <p>Nell'ambito delle procedure di sdemanializzazione dei terreni gravati da uso civico, per i quali la cessazione della destinazione perpetua a favore della collettività incide sulla permanenza della tutela paesaggistica facendo venir meno un presupposto essenziale per il loro inserimento nella categoria di cui all'articolo 142, comma 1, lettera h. del Codice, deve essere verificata la sussistenza dell'interesse paesaggistico; se tale interesse sussiste, qualora la zona non sia già gravata da altre specifiche tutele paesaggistiche, si avvia la procedura per la dichiarazione di notevole interesse pubblico del territorio interessato.</p>	<p>Le Norme di Attuazione del PRGC di Ceresole Reale recepiscono le prescrizioni del PPR all'interno dell'articolo 58 bis.</p>
<p>Articolo 34. Disciplina generale delle componenti morfologico-insediative</p>	
<p>Le componenti morfologico insediative sono rappresentate nella Tav. P4 e normate nello specifico negli articoli dal 35 al 40. Sono descritte puntualmente nel capitolo 2.4 della Relazione illustrativa del Ppr.</p> <p>Nella Tav. P4 sono rappresentati anche</p> <ul style="list-style-type: none"> - porte urbane (tema puntuale contenente 585 elementi suddivisi in porte critiche e di valore); - varchi tra aree edificate (tema lineare presente in maniera uniforme su tutto il territorio regionale); <p>elementi strutturanti i bordi urbani (tema lineare che rappresenta conche, conoidi, crinali, lungofiume, lungolago, orli pedemontani e di terrazzo)</p>	
<p>Indirizzi comma 4</p> <p>Gli strumenti della pianificazione ai vari livelli stabiliscono, in accordo con le disposizioni contenute nel Piano territoriale regionale, indicazioni finalizzate a:</p> <ol style="list-style-type: none"> garantire la permanenza degli aspetti peculiari che contraddistinguono i diversi sistemi insediativi, con particolare riferimento agli aspetti di cui al comma 7; favorire la tutela, la salvaguardia e la valorizzazione dei contesti urbani consolidati; garantire la riqualificazione e il completamento delle attrezzature al servizio dei tessuti urbani discontinui, con particolare riferimento alla qualità degli spazi verdi e alla definizione dei bordi urbani; contrastare il fenomeno della dispersione insediativa, contenendo il consumo e l'impermeabilizzazione del suolo, favorendo il completamento dei tessuti urbani esistenti e inibendo la creazione di nuovi nuclei separati dai contesti già edificati; contenere, mitigare e compensare gli impatti sul paesaggio derivanti dalla realizzazione di infrastrutture e di strutture specialistiche al servizio della produzione e della distribuzione; garantire la tutela, la salvaguardia e la valorizzazione del paesaggio agrario caratterizzato dalla presenza di insediamenti rurali, nonché il recupero delle aree agricole in stato di abbandono e la valorizzazione delle aree agricole ancora vitali. <p>comma 5</p> <p>I piani locali provvedono altresì negli ambiti già edificati caratterizzati da gravi situazioni di compromissione edilizia e urbanistica, con particolare riferimento alle aree di cui agli articoli 35, 36 e 37, a disciplinare eventuali processi di rigenerazione e trasformazione urbana finalizzati alla sostituzione, riuso e riqualificazione dell'ambiente costruito e degli spazi pubblici, in un'ottica di sostenibilità ambientale, di contenimento del consumo di suolo, di valorizzazione paesaggistica e architettonica del contesto, di innalzamento del potenziale ecologico-ambientale.</p>	<p>NON SONO PRESENTI SUL TERRITORIO COMUNALE</p>
<p>Direttive comma 6</p>	

<p>I piani locali provvedono a rendere coerenti con i contenuti del Ppr le proprie previsioni e disposizioni normative relative alle diverse morfologie insediative.</p> <p>comma 7</p> <p>I piani locali per gli interventi di completamento e di sviluppo urbanistico, salvo specifiche indicazioni inserite nell'Allegato B alle presenti norme:</p> <p>a. analizzano l'evoluzione storica dell'urbanizzato, anche sulla base delle carte IGM a partire dalla serie 1881-1924 della Carta Topografica d'Italia, al fine di assicurare la coerenza con il modello insediativo storicamente consolidato;</p> <p>b. ne disciplinano l'ammissibilità anche con riferimento ai seguenti aspetti, in particolare ove segnalati nella Tavola P4:</p> <p>I. le porte urbane, ambiti di ingresso alle parti compatte o centrali del tessuto urbano lungo assi di penetrazione, per le quali vanno valorizzati gli spazi e gli elementi esistenti (eventuali viali alberati, cortine edificate, ecc.) o formati nuovi spazi di filtro tra interno ed esterno, con una progettazione unitaria che metta in luce i caratteri delle preesistenze;</p> <p>II. i bordi urbani, intesi come elementi o fasce che definiscono i confini dell'edificato (fronti edificati, crinali, conche, conoidi, terrazzi, lungofiume, lungolago e pedemonte), da consolidare in relazione alle morfologie disciplinate agli articoli dal 35 al 38, attraverso un disegno del profilo urbano riconoscibile e congruente con gli aspetti storici, geomorfologici o naturali strutturanti l'insediamento;</p> <p>i varchi, intesi come spazi liberi tra aree edificate, per i quali devono essere evitati interventi che agevolino la formazione o il prolungamento di aggregazioni lineari lungo- strada, tali da saldare fra loro diverse morfologie insediative o, comunque, da ridurre i varchi tra aree edificate, soprattutto ove funzionali alla continuità ecosistemica e paesaggistica di cui all'articolo 42.</p> <p>comma 8</p> <p>Al fine di promuovere la qualità paesaggistica dei sistemi insediativi costituiscono riferimento le linee guida approvate con DGR n. 30-13616 del 22 marzo 2010, contenenti criteri e modalità per la progettazione edilizia e la pianificazione locale.</p>	<p>NON SONO PRESENTI SUL TERRITORIO COMUNALE</p>
<p>Articolo 35. Aree urbane consolidate (m.i. 1, 2, 3)</p>	
<p>m.i. 1: morfologie insediative urbane consolidate dei centri maggiori (prevalentemente nel centro in zone densamente costruite);</p> <p>m.i. 2: morfologie insediative urbane consolidate dei centri minori (prevalentemente nel centro in zone densamente costruite);</p> <p>m.i.3 : tessuti urbani esterni ai centri (costituito da zone compiutamente urbanizzate in continuum con m.i. 1 o 2.)</p>	
<p>Indirizzi</p> <p>comma 3</p> <p>I piani locali garantiscono, anche in coerenza con l'articolo 24,</p> <p>comma 5:</p> <p>a. il potenziamento degli spazi a verde e delle loro connessioni con elementi vegetali esistenti, nonché il miglioramento della fruizione anche attraverso sistemi di mobilità sostenibile e di regolazione dell'accessibilità;</p> <p>b. il potenziamento della rete degli spazi pubblici, a partire da quelli riconosciuti storicamente, anche con la riorganizzazione del sistema dei servizi, delle funzioni centrali e dei luoghi destinati all'incontro, con il coinvolgimento delle aree verdi, la formazione di fronti e di segni di rilevanza urbana.</p> <p>comma 4</p>	<p>NON SONO PRESENTI SUL TERRITORIO COMUNALE</p>

I piani locali disciplinano, con riferimento ai tessuti urbani esterni ai centri (m.i. 3), eventuali processi di rigenerazione urbana di cui all'articolo 34 comma 5.	
Direttive comma 5 a. I piani locali garantiscono il mantenimento e la valorizzazione del disegno originario d'impianto e degli elementi edilizi caratterizzanti, con particolare riferimento alle parti di città precedenti al 1950 connotate da trasformazioni urbanistiche a progetto unitario. (...)	NON SONO PRESENTI SUL TERRITORIO COMUNALE
Articolo 36. Tessuti discontinui suburbani (m.i. 4)	
Tessuti discontinui suburbani (zone di estesa urbanizzazione in rapida evoluzione, ma non con continuità e compattezza paragonabili a quelle urbane , assetto costruito urbanizzato frammisto ad aree libere interstiziali o ad inserti di morfologie insediative specialistiche	
Indirizzi comma 3 I piani locali garantiscono: <ul style="list-style-type: none"> a. la definizione e il rafforzamento dei bordi dell'insediamento con potenziamento dell'identità urbana attraverso il disegno di insieme del fronte costruito e delle eventuali infrastrutture adiacenti; b. il potenziamento della riconoscibilità e dell'identità di immagine dei fronti urbani, con particolare riferimento a quelli di maggiore fruibilità dagli assi di ingresso, con piani di riqualificazione e progetti riferiti alle "porte urbane" segnalate e alla sistemazione delle aree di margine interessate dalle nuove circonvallazioni e tangenziali, attraverso il ridisegno dei "retri urbani" messi in luce dai nuovi tracciati viari; c. l'integrazione e la qualificazione dello spazio pubblico, da connettere in sistema continuo fruibile, anche con piste ciclo-pedonali, al sistema del verde. 	NON SONO PRESENTI SUL TERRITORIO COMUNALE
Direttive comma 4 I piani locali verificano e precisano la delimitazione delle morfologie di cui al comma 1 tenendo conto anche: a. della contiguità con aree urbane di m.i. 1, 2 e 3, di cui all'articolo 35, e della presenza di residui non urbanizzati ormai disorganici rispetto agli usi agricoli; b. della prevalenza di lottizzazioni organizzate rispetto a insediamenti individuali e privi di regole urbanistiche; c. della prevalenza di lottizzazioni con tipologie ad alta copertura di suolo e densità volumetrica bassa o media, intervallate da aree non insediate; d. della presenza di trame infrastrutturali con caratteristiche urbane ancorché incomplete. comma 5 Nelle aree di cui al comma 1 i piani locali stabiliscono disposizioni atte a conseguire: <ul style="list-style-type: none"> a. il completamento dei tessuti discontinui con formazione di isolati compiuti, concentrando in tali aree gli sviluppi insediativi necessari per soddisfare il fabbisogno di nuova residenza, compatibilmente con i caratteri distintivi dei luoghi (geomorfologici e vegetazionali), evitando il consumo di suolo in aree aperte e rurali, potenziando l'integrazione con gli ambiti urbani consolidati. b. la configurazione di sistemi di aree fruibili, a verde alberato, con funzione anche di connettività ambientale nei confronti dei parchi urbani, da ricreare mantenendo la maggior parte delle aree libere residuali inglobate nelle aree costruite; c. il mantenimento delle tracce dell'insediamento storico, soprattutto nel caso di impianti produttivi, agricoli o industriali, e delle relative infrastrutture; d. la ricucitura del tessuto edilizio esistente, prevedendo 	NON SONO PRESENTI SUL TERRITORIO COMUNALE

<p>adeguati criteri per la progettazione degli interventi, nonché la definizione di misure mitigative e di compensazione territoriale, paesaggistica e ambientale;</p> <p>e. la valorizzazione dei sistemi di ville di cui all'articolo 26 presenti all'interno dell'area;</p> <p>eventuali processi di rigenerazione urbana di cui all'articolo 34, comma 5.</p>	
<p>Articolo 37. Insediamenti specialistici organizzati (m.i. 5)</p>	
<p>Insediamenti specialistici organizzati (aree urbanizzate per usi non residenziali). Originati prevalentemente ex novo a margine degli insediamenti urbani compatti, connesse al resto del territorio solo attraverso allacci infrastrutturali.</p>	
<p>Direttive comma 3</p> <p>I piani locali, in relazione alle specificità dei territori interessati, verificano e precisano la delimitazione delle morfologie di cui al comma 1.</p> <p>comma 4</p> <p>Per le aree di cui al comma 1 i piani territoriali provinciali e i piani locali stabiliscono disposizioni, tenendo conto dei seguenti criteri:</p> <p>a. sono ammissibili interventi di riuso, completamento e ampliamento in misura non eccedente al 20% della superficie utile lorda preesistente all'adozione del Ppr oppure, se in misura maggiore, subordinatamente alle seguenti condizioni:</p> <ol style="list-style-type: none"> I. siano ricompresi in progetti estesi alla preesistenza e volti al perseguimento degli obiettivi di cui al comma 2; II. rientrino in un ridisegno complessivo dei margini, degli spazi pubblici, delle connessioni con il sistema viario, del verde e delle opere di urbanizzazione in genere, indirizzato a una maggiore continuità con i contesti urbani o rurali, alla conservazione dei varchi, nonché al contenimento e alla mitigazione degli impatti; <p>b. eventuali nuove aree per insediamenti specialistici possono essere previste dai piani territoriali provinciali e dai piani locali, in funzione dell'area di influenza, localizzate prioritariamente all'esterno dei beni paesaggistici e in modo da non pregiudicare la salvaguardia delle componenti tutelate ai sensi delle presenti norme, e tali da rispettare le seguenti condizioni:</p> <ol style="list-style-type: none"> I. sia dimostrata l'impossibilità di provvedere al reperimento delle superfici necessarie attraverso il riordino, il completamento e la densificazione 	<p>NON SONO PRESENTI SUL TERRITORIO COMUNALE</p>

<p>dell'esistente;</p> <p>II. non interferiscano con i varchi, con i corridoi di connessione ecologica o con aree di particolare capacità d'uso o pregio per le coltivazioni tipiche, di cui agli articoli 20, 32 e 42;</p> <p>III. non determinino la necessità, se non marginale, di nuove infrastrutture o incrementi della frammentazione ecosistemica e paesaggistica;</p> <p>IV. sia prevista la contestuale realizzazione di adeguate aree di verde pubblico o a uso pubblico, per mitigare o compensare gli impatti paesaggistici ed ambientali.</p> <p>comma 5</p> <p>Ai fini del recupero e della riqualificazione delle aree produttive costituiscono riferimento per la progettazione degli interventi le linee guida per le Aree produttive ecologicamente attrezzate (Apea), adottate con DGR 28 luglio 2009, n. 30-11858.</p> <p>comma 6</p> <p>I piani locali possono prevedere la riconversione degli insediamenti specialistico organizzati mediante i processi di rigenerazione urbana di cui agli articolo 34 comma 5.</p>	
<p>Articolo 38. Aree di dispersione insediativa (m.i. 6,7)</p> <p>Aree rurali investite da processi di dispersione insediativa extra agricola:</p> <p>m.i. 6: prevalentemente residenziale (zone a bassa densità ad uso prevalentemente abitativo);</p> <p>m.i. 7: prevalentemente specialistica (zone a bassa densità ad uso prevalentemente misto, con alternanza di residenze e capannoni).</p> <p>Aree in cui sul preesistente insediamento rurale connesso all'uso agricolo prevalgono altri modelli insediativi con recenti e intense dinamiche di crescita.</p>	
<p>Direttive comma 3</p> <p>I piani locali, in relazione alle specificità dei territori interessati, verificano e precisano la delimitazione delle morfologie di cui al comma 1, al fine di mantenerne e promuoverne la destinazione agricola prevalente; all'interno di queste individuano altresì le aree marginali irreversibilmente compromesse, per le quali i caratteri ambientali e paesaggistici siano stati strutturalmente modificati rispetto a quelli della preesistente matrice rurale.</p> <p>comma 4</p> <p>Entro le aree di cui al comma 1 i piani locali definiscono previsioni e normative finalizzate a garantire che:</p> <p>a. eventuali interventi insediativi, a eccezione di quelli connessi allo svolgimento delle attività agricole, non interessino le aree caratterizzate da elevata produttività e pregio agronomico di cui all'articolo 20, biopermeabilità di cui all'articolo 19 e valenza percettivo-identitaria, paesaggistica o culturale di cui agli articoli 30, 32 e 33, ovvero le aree libere residue interessanti ai fini della realizzazione della rete ecologica di cui all'articolo 42, e si concentrino nelle aree irreversibilmente compromesse di cui al comma 3;</p> <p>b. possano essere ammessi, oltre a interventi di recupero del patrimonio edilizio esistente, solo i completamenti realizzabili nelle aree interstiziali all'interno o a margine di contesti già edificati, se finalizzati alla definizione di margini e bordi di separazione tra aree libere e aree costruite;</p> <p>c. gli interventi consentiti mirino alla riqualificazione del contesto, privilegiando allineamenti finalizzati al riordino degli insediamenti e l'uso di caratteri tipologici coerenti con l'ambiente e il paesaggio circostante, nonché alla conservazione e valorizzazione dei sistemi di ville di cui all'articolo 26; la progettazione sia urbanistica sia edilizia deve inoltre tenere conto di quanto indicato dagli specifici indirizzi per la qualità paesaggistica predisposti dalla Giunta</p>	<p>NON SONO PRESENTI SUL TERRITORIO COMUNALE</p>

<p>regionale; d. siano favoriti gli interventi di riconversione verso utilizzi agricoli di aree ed edifici con diversa destinazione d'uso.</p>	
<p align="center">Articolo 39. “Insule” specializzate e complessi infrastrutturali (m.i. 8, 9)</p>	
<p>m.i. 8: “insule” specializzate (tema areale che contiene: aree militari o carcerarie; principali aree estrattive e minerarie; complessi ospedalieri; piste motoristiche, impianti da golf e altri impianti sportivi, campeggi, grandi strutture commerciali, grandi vivai, parchi tematici e cimiteri di estesa dimensione o esterni all'urbanizzato; depuratori, discariche, impianti speciali, attrezzature produttive speciali e raffinerie); Aree specializzate per grandi attrezzature, recintate, isolate dal resto del territori.</p> <p>m.i. 9: complessi infrastrutturali (tema areale costituito da: gli svincoli autostradali; nodi e i grandi piazzali di deposito ferroviario; aree e impianti per la logistica, l'interscambio, i depositi e lo stoccaggio delle merci; principali impianti per la produzione di energia; reti di trasporto internazionale e nazionale; principali aeroporti e relative pertinenze). Aree di grandi dimensioni interessate da sistemi infrastrutturali, lineari o puntuali o da attrezzature poco costruite (anche discariche, bonifiche..)</p>	
<p>Indirizzi comma 3</p> <p>Per le aree di cui al comma 1, i piani settoriali, i piani territoriali provinciali e i piani locali disciplinano gli interventi secondo le seguenti priorità:</p> <ol style="list-style-type: none"> limitare le interferenze dei nuovi insediamenti sui beni paesaggistici e sulle componenti di maggior pregio o sensibilità; privilegiare il recupero e il riuso delle strutture, delle infrastrutture, degli impianti, degli edifici e dei manufatti dismessi o sottoutilizzati; razionalizzare la localizzazione dei nuovi insediamenti necessari, in modo da consentire l'utilizzo comune di servizi e infrastrutture e l'attivazione di rapporti di complementarità e di sinergia, nonché da limitare il frazionamento dei contesti rurali e l'interferenza con le attività agricole; definire i requisiti e le modalità attuative, con riferimento al contenimento del consumo di suolo, ai rapporti con il contesto paesaggistico e urbano, all'uso delle risorse idriche, al risparmio energetico, all'accessibilità con mezzi pubblici. 	<p>Le Norme di Attuazione del PRGC di Ceresole Reale recepiscono gli indirizzi del PPR all'interno dell'articolo 70.</p>
<p>Direttive comma 4</p> <p>I piani locali verificano e precisano la delimitazione delle morfologie di cui al comma 1.</p> <p>comma 5</p> <p>In coerenza con quanto previsto al comma 3, eventuali ampliamenti o nuove aree per funzioni specializzate o lo sviluppo di nodi infrastrutturali di interesse regionale devono privilegiare:</p> <ol style="list-style-type: none"> localizzazioni nei contesti degradati, anche segnalati nel Ppr come aree di criticità, purché ricompresi all'interno di progetti di riqualificazione urbanistica ed edilizia dei siti; scelte localizzative finalizzate al conseguimento degli obiettivi di cui al comma 2 e subordinate alla realizzazione delle necessarie mitigazioni e compensazioni. <p>comma 6</p> <p>Al termine dell'attività di produzione di energia da fonti rinnovabili, le aree agricole sono restituite all'uso agricolo; gli enti locali disciplinano tale fattispecie all'interno dei propri strumenti di pianificazione.</p>	

<p>comma 7</p> <p>I piani settoriali e locali disciplinano il recupero delle aree estrattive e minerarie in modo tale da mitigare l'impatto prodotto dall'attività produttiva ripristinando, quando possibile, le condizioni originarie dell'area tramite interventi di rinaturalizzazione e ripristino morfologico e vegetativo.</p> <p>comma 8</p> <p>I piani locali disciplinano le aree destinate a campeggio privilegiando gli interventi di riqualificazione delle strutture esistenti, promuovendo il loro adeguamento igienico-sanitario, dettando norme e criteri per il corretto inserimento paesaggistico degli interventi.</p>	
<p>Prescrizioni</p> <p>comma 9</p> <p>La realizzazione di nuovi impianti per la produzione di energia, compresi quelli da fonti rinnovabili, deve essere coerente, oltre che con le previsioni delle presenti norme, con i criteri localizzativi e qualitativi definiti a livello nazionale e regionale.</p>	
<p>Articolo 40. Insediamenti rurali (m.i. 10, 11, 12, 13, 14, 15)</p>	
<ul style="list-style-type: none"> - m.i. 10 aree rurali di pianura o collina (tema areale costituito da ampie zone rurali); - m.i. 11 sistemi di nuclei rurali di pianura, collina e bassa montagna (tema areale costituito da piccoli nuclei); - m.i. 12 villaggi di montagna (tema areale costituito da piccoli nuclei montani); - m.i. 13 aree rurali di montagna o collina con edificazione rada e dispersa (tema areale costituito da ampie zone rurali); - m.i. 14 aree rurali di pianura (tema areale costituito da ampie zone rurali); <p>m.i. 15 alpeggi e insediamenti rurali d'alta quota (tema areale, non coprente, a macchia di leopardo situato in montagna, in particolare nella zona del VCO).</p>	
<p>Direttive</p> <p>comma 4</p> <p>I piani locali, in relazione alle specificità dei territori interessati, precisano la delimitazione delle morfologie di cui al comma 2.</p> <p>comma 5</p> <p>Entro le aree di cui al presente articolo la pianificazione settoriale (lettere b., e.), territoriale provinciale (lettere f., g., h.) e locale (lettere a., b., c., d., f., g., h.) stabilisce normative atte a:</p> <ol style="list-style-type: none"> a. disciplinare gli interventi edilizi e infrastrutturali in modo da favorire il riuso e il recupero del patrimonio rurale esistente, con particolare riguardo per gli edifici, le infrastrutture e le sistemazioni di interesse storico, culturale, documentario; b. collegare gli interventi edilizi e infrastrutturali alla manutenzione o al ripristino dei manufatti e delle sistemazioni di valenza ecologica e/o paesaggistica (bacini di irrigazione, filari arborei, siepi, pergolati, ecc.); c. contenere gli interventi di ampliamento e nuova edificazione non finalizzati al soddisfacimento delle esigenze espresse dalle attività agricole e a quelle a esse connesse, tenuto conto delle possibilità di recupero o riuso del patrimonio edilizio esistente e con i limiti di cui alla lettera g); d. disciplinare gli interventi edilizi in modo da assicurare la coerenza paesaggistica e culturale con i caratteri tradizionali degli edifici e del contesto; e. disciplinare, favorendone lo sviluppo, le attività agrituristiche e l'ospitalità diffusa, l'escursionismo e le altre attività ricreative a basso impatto ambientale; f. definire criteri per il recupero dei fabbricati non più utilizzati per attività agro-silvo-pastorali, in coerenza con quanto previsto dalla l.r. 9/2003; 	<p>Le direttive del PPR sono state recepite all'interno dell'articolo 71 delle Norme di Attuazione della Variante al PRGC.</p>

<p>g. consentire la previsione di interventi eccedenti i limiti di cui al punto f. qualora vi sia l'impossibilità di reperire spazi e volumi idonei attraverso interventi di riqualificazione degli ambiti già edificati o parzialmente edificati, affrontando organicamente il complesso delle implicazioni progettuali sui contesti investiti; in tali casi gli interventi dovranno comunque non costituire la creazione di nuovi aggregati, ma garantire la continuità con il tessuto edilizio esistente e prevedere adeguati criteri progettuali, nonché la definizione di misure mitigative e di compensazione territoriale, paesaggistica e ambientale;</p> <p>h. consentire la previsione di interventi infrastrutturali di rilevante interesse pubblico solo a seguito di procedure di tipo concertativo (accordi di programma, accordi tra amministrazioni, procedure di copianificazione), ovvero se previsti all'interno di strumenti di programmazione regionale o di pianificazione territoriale di livello regionale o provinciale, che definiscano adeguati criteri per la progettazione degli interventi e misure mitigative e di compensazione territoriale, paesaggistica e ambientale.</p>	
<p>Art. 41. Aree caratterizzate da elementi critici e con detrazioni visive</p>	
<p>Nella Tav. P4 sono rappresentati:</p> <ul style="list-style-type: none"> - elementi di criticità lineari (tema lineare:infrastrutture a terra - grandi strade, ferrovie, attrezzature -, infrastrutture aeree, sistemi arteriali lungo strada); <p>elementi di criticità puntuali (tema puntuale costituito da 930 elementi suddivisi in: segni di attività impattanti, aggressive o dismesse - cave, discariche, ecc. -, perdita di fattori caratterizzanti per crescita urbanizzativa).</p>	
<p>Direttive</p> <p>comma 4</p> <p>I piani territoriali provinciali e i piani locali possono precisare e aggiornare le indicazioni del Ppr relative agli elementi di cui al comma 2, evidenziando i casi, anche potenziali, di interferenza visiva con i beni e le componenti di cui alle presenti norme.</p> <p>comma 5</p> <p>Al fine di assicurare la riqualificazione delle aree in cui ricadono gli elementi di criticità di cui al presente articolo i piani locali, in caso di edifici o infrastrutture dismesse o da rimodernare, subordinano ogni intervento di riuso o trasformazione eccedente quanto previsto dal DPR n. 380/2001, articolo 3, comma 1, lettere a., b., c., alla previa rimozione, o alla massima possibile mitigazione delle situazioni di degrado, di rischio e di compromissione e ne disciplinano, in funzione delle diverse situazioni, le modalità per l'attuazione.</p> <p>comma 6</p> <p>I piani settoriali e i piani locali, per quanto di rispettiva competenza, disciplinano le modalità di riqualificazione e riuso delle aree di cui al presente articolo, anche attraverso specifici progetti di riqualificazione, processi di rigenerazione urbana, misure, programmi e progetti unitari atti a consentire un riutilizzo appropriato del suolo impegnato dagli edifici e dalle infrastrutture dismesse, coerentemente con gli obiettivi di qualità paesaggistica di cui all'Allegato B delle presenti norme.</p>	<p>Le direttive del PPR sono state recepite all'interno dell'articolo 39 delle Norme di Attuazione della Variante al PRGC.</p>
<p>Art. 42. Rete di connessione paesaggistica</p>	
<p>Nella tav. P5 sono individuati gli elementi della rete ecologica (i nodi, le connessioni ecologiche, le aree di progetto, le aree di riqualificazione ambientale), la rete storico-culturale, la rete di fruizione.</p>	
<p>Indirizzi</p> <p>comma 8</p> <p>I piani territoriali provinciali e i piani locali considerano gli elementi della Rete, anche in relazione alle indicazioni del progetto della rete di valorizzazione ambientale di cui all'articolo 44, individuando le misure di tutela e di intervento per migliorarne il funzionamento, mediante appositi progetti, piani e programmi che ne approfondiscano e specifichino gli aspetti di interesse sub regionale e locale, in coerenza con le norme</p>	<p>La Variante Generale riconosce un ruolo importante alla rete di connessione paesaggistica, recependo gli indirizzi all'interno degli articoli 68 e 73 delle NdA della Variante del PRGC.</p>

specifiche di tutela e conservazione delle aree naturali protette e dei Siti della Rete Natura 2000.

comma 9

Gli enti locali assicurano l'accessibilità e la fruibilità della Rete con particolare riferimento agli elementi di cui ai commi 4 e 5 prevedendo, dove necessario, l'installazione di un'adeguata cartellonistica e di punti informativi.

comma 10

In relazione agli elementi della rete ecologica di cui al comma 3, individuati nella Tavola P5:

a. i nodi rappresentano ambiti di salvaguardia ecologica in cui la Regione può promuovere l'istituzione di nuove aree protette, se non presenti, o comunque di salvaguardia intorno a quelle già istituite, laddove sia necessario;

b. le aree di riqualificazione ambientale costituiscono gli ambiti in cui sviluppare azioni per assicurare e ricostruire connessioni ecologiche, nonché ricreare connettività anche minime (ad es. siepi e filari) al fine di ristabilire il corretto equilibrio tra città e campagna; le eventuali trasformazioni contribuiscono a ridefinire i bordi urbani sfrangiati; gli interventi di riqualificazione, compensazione e progettazione paesaggistica e ambientale sono finalizzati a mantenere i varchi tra nuclei urbani, alla realizzazione di cinture verdi, greenway e cunei verdi, nonché a valorizzare le attività agricole anche in chiave turistica e didattica;

c. le connessioni lineari (ad es. siepi e filari) esistenti, anche minime, rappresentano gli elementi da conservare e incrementare, in particolare a tutela delle falde, dei canali e lungo i percorsi individuati nella Tavola P5;

d. i contesti fluviali rappresentano gli ambiti all'interno dei quali promuovere l'ampliamento delle aree golenali e la riqualificazione dei tratti spondali (nel rispetto di quanto previsto dal PAI e dalle Direttive e programmi a esso collegati, per quanto non attiene la tutela del paesaggio), mantenere la vegetazione arborea spondale esistente e impiantarne di nuova con specie autoctone ove necessario, ripristinare il bosco ripariale e promuovere interventi di valorizzazione paesaggistica e ambientale delle casce di espansione esistenti.

comma 11

Con riferimento alle indicazioni relative alle reti fruibili, i piani settoriali, territoriali provinciali e i piani locali, per quanto di rispettiva competenza, definiscono azioni finalizzate a:

a. adottare orientamenti progettuali tali da aderire ai caratteri specifici dei contesti interessati, con particolare riferimento alle indicazioni di cui alla Parte III delle presenti norme;

b. prestare speciale attenzione agli aspetti panoramici e di intervisibilità, sia attivi (le infrastrutture come canali di fruizione visiva), sia passivi (le infrastrutture come oggetto di relazioni visive), con particolare riferimento a quelle considerate agli articoli 30 e 33;

c. prestare speciale attenzione all'uso della vegetazione (cortine verdi, viali d'accesso, arredo vegetale, barriere verdi anti-rumore, ecc.) nei progetti di infrastrutture;

d. adottare specifiche misure di mitigazione nei confronti delle criticità esistenti.

<p>Direttive</p> <p>comma 12</p> <p>I piani territoriali provinciali riconoscono e approfondiscono gli elementi della Rete descritti nei commi 3, 4 e 5, precisando la disciplina operativa necessaria alla loro salvaguardia e all'attuazione delle indicazioni progettuali del Ppr, con particolare riferimento ai corridoi e ai sistemi (ambientali, storici e infrastrutturali) di livello sovra locale.</p> <p>comma 13</p> <p>I piani locali assumono e specificano alla scala di maggior dettaglio gli elementi della Rete, ponendo particolare attenzione alla disciplina per gli elementi puntuali e recependo dalla pianificazione di area vasta le indicazioni riguardanti le misure di tutela di livello sovra locale.</p> <p>comma 14</p> <p>La Rete costituisce riferimento per:</p> <p>a. le valutazioni ambientali strategiche, di impatto o di incidenza di piani o progetti che possono influire sulla consistenza, l'integrità e la fruibilità delle risorse naturali e di quelle storico-culturali a esse associate; le analisi e gli studi dovranno evidenziare le interferenze dei piani e dei progetti con la Rete, individuando eventuali azioni di mitigazione e compensazione;</p> <p>b. le misure di qualificazione ambientale previste dal programma di sviluppo rurale o da altri programmi di finanziamento del settore agricolo e forestale con finalità ambientali, nonché per la localizzazione di misure di compensazione relative a trasformazioni d'uso o realizzazione di infrastrutture.</p>	<p>Le direttive del PPR sono state recepite all'interno dell'articolo 65 delle Norme di Attuazione della Variante al PRGC.</p>
--	--